

**Извещение о проведении электронного аукциона на право заключения договора аренды земельного участка на электронной торговой площадке «Фабрикант»**  
**[https:// www.fabrikant.ru](https://www.fabrikant.ru) в сети Интернет**

**Организатор аукциона** – Ивановский городской комитет по управлению имуществом (153000, г. Иваново, площадь Революции, дом 6, тел.: (4932) 41-23-08, факс: (4932) 30-15-05; E-mail: gkui@ivgoradm.ru).

**Оператор электронной площадки** – АО «Электронные торговые системы» (123112, г. Москва, ул. Тестовская, дом 10).

**Электронная площадка для проведения аукциона:** Электронная торговая площадка «Фабрикант» (<https://www.fabrikant.ru>) (далее – Электронная площадка).

**Реквизиты решения о проведении аукциона:** постановление Администрации города Иванова от 16.10.2025 № 2272 «О проведении электронного аукциона на право заключения договора аренды земельного участка, расположенного по адресу: Ивановская область, город Иваново, для индивидуального жилищного строительства».

Проведение аукциона осуществляется в соответствии со статьями 39.11, 39.12, 39.13 Земельного кодекса Российской Федерации (далее - ЗК РФ).

**Форма торгов:** электронный аукцион.

**Форма подачи предложений о размере цены предмета аукциона:** открытая.

Участниками аукциона в соответствии с требованиями действующего законодательства могут являться только граждане.

Аукцион состоится **25.03.2026** в 10:00 на Электронной площадке по адресу: <https://www.fabrikant.ru>.

**Лот № 1.**

**Предмет аукциона:** земельный участок (аукцион на право заключения договора аренды земельного участка).

**Местоположение:** Ивановская область, город Иваново.

**Площадь:** 800 кв.м.

**Границы земельного участка:** установлены в соответствии выпиской из Единого государственного реестра недвижимости от 16.05.2025, выданной филиалом публично-правовой компании «Роскадастр» по Ивановской области.

**Кадастровый номер:** 37:24:020729:193.

**Разрешенное использование:** «для индивидуального жилищного строительства (код вида 2.1)».

**Целевое назначение:** для строительства индивидуального жилого дома.

**Территориальная зона:** зона застройки индивидуальными жилыми домами Ж-1.

**Сведения обо всех видах разрешенного использования земельного участка.**

Сведения обо всех видах разрешенного использования земельных участков, расположенных в зоне застройки индивидуальными жилыми домами Ж-1, содержатся в Правилах землепользования и застройки городского округа Иваново, утвержденных решением Ивановской городской Думы от 27.02.2008 № 694 «Об утверждении Правил землепользования и застройки города Иванова».

**Категория земель:** земли населенных пунктов.

**Обременения земельного участка и ограничения его использования:** земельный участок входит в водоохранную зону (частично) и в охранные зоны воздушного транспорта (полностью), сведения о которых внесены в Единый государственный реестр недвижимости, в отношении которых действующим законодательством установлены ограничения использования земельных участков.

Земельный участок входит во второй и в третий пояса зоны санитарной охраны источников питьевого водоснабжения. Порядок использования зон охраны водных объектов и зон санитарной охраны источников питьевого водоснабжения регулируется Водным кодексом Российской Федерации (далее – ВК РФ), Федеральным законом от 30.03.1999 № 52-ФЗ «О санитарно-эпидемиологическом благополучии населения» и санитарными правилами и нормативами «Зоны санитарной охраны источников водоснабжения и водопроводов питьевого назначения. СанПиН

2.1.4.1110-02» (далее – СанПиН). СанПиН определяют санитарно - эпидемиологические требования к организации и эксплуатации зон санитарной охраны источников водоснабжения и водопроводов питьевого назначения. Второй и третий пояса (пояса ограничений) включают территорию, предназначенную для предупреждения загрязнения воды источников водоснабжения. В каждом поясе устанавливается специальный режим и определяется комплекс мероприятий, направленных на предупреждение ухудшения качества воды.

Земельный участок с кадастровым номером 37:24:020729:193 зарос травой, кустарниками и деревьями.

**Сведения о государственной регистрации прав на земельный участок:** отсутствуют.

**Дата размещения извещения в соответствии с подпунктом 1 пункта 1 статьи 39.18 ЗК РФ:** 05.09.2024.

**Срок аренды:** 20 лет.

**Информация о возможности подключения (технологического присоединения) объекта капитального строительства к сетям инженерно-технического обеспечения:**

- технические условия от 10.10.2025 № 456/05 акционерного общества «Водоканал» на подключение объекта к сетям водопровода и канализации (земельный участок находится в границах зоны санитарной охраны источника поверхностного водоснабжения, принадлежащего АО «Водоканал»);

- письмо от 13.08.2025 № Мр7-ИвЭ/05-3/4526 филиала ПАО «Россети Центр и Приволжье» - «Ивэнерго» (для создания возможности технологического присоединения энергопринимающих устройств объекта, строительство которого планируется на данном земельном участке, каждый с мощностью 15 кВт, напряжением 0,4 кВ и 3-й категории надежности электроснабжения к электрическим сетям филиала «Ивэнерго» потребуется выполнить строительство комплекса электросетевого хозяйства - ЛЭП 6 (10) кВ, ТП-6(10)/0,4 кВ и ЛЭП 0,4 кВ. Вблизи границ земельного участка проходят ВЛ-0,4 кВ и (или) ВЛ-10 кВ, находящиеся на балансе филиала «Ивэнерго». В соответствии с постановлением Правительства РФ от 24.02.2009 № 160 «О порядке установления охранных зон объектов электросетевого хозяйства и особых условий использования земельных участков, расположенных в границах таких зон» установлены следующие охранные зоны:

- воздушной линии напряжением до 1000 В – по два метра в обе стороны от крайнего провода;

- воздушной линии напряжением 1-20 кВ – по десять метров в обе стороны от крайнего провода);

- письмо от 07.10.2025 № 08-05-2636 «О предоставлении информации» АО «ИВГОРТЕПЛОЭНЕРГО» (в связи с тем, что объект, строительство которого предполагается на указанном земельном участке не входит в границы радиуса эффективного теплоснабжения, определенного схемой теплоснабжения города Иваново в отношении объектов АО «ИвГТЭ», возможность подключения (технологического присоединения) данного объекта к тепловым сетям АО «ИвГТЭ» отсутствует);

- письмо от 05.08.2025 № СГ-06-1-22/130 «О предоставлении информации» акционерного общества «Газпром газораспределение Иваново» (имеется техническая возможность подключения к сетям газораспределения акционерного общества «Газпром газораспределение Иваново» с максимальной нагрузкой 15 м<sup>3</sup>/час. Место присоединения: распределительный подземный газопровод низкого давления диаметром 110 мм в районе участка 96, СНТ «Водопроводчик», ул. 1-я Водопроводная г. Иваново);

- письмо от 06.08.2025 № 50100-32-04474 филиала «Владимирский» ПАО «Т Плюс» (возможные точки присоединения:

- в связи с нахождением объекта, строительство которого планируется на данном земельном участке, за пределами 200 метров от устройств тепловой сети, подключение возможно к источнику тепловой энергии, построенному специально для теплоснабжения рассматриваемого объекта;

- иные точки присоединения могут быть определены при выдаче договора о подключении и условий подключения);

- письмо ПАО «Ростелеком» от 09.10.2025 № 01/05/149404/25 (техническая возможность подключения к сетям связи объекта, строительство которого планируется на данном земельном участке, имеется);

- письмо ПАО «Ростелеком» от 13.08.2025 № 01/05/118374/25 (техническая возможность подключения к сетям связи объекта, строительство которого планируется на данном земельном участке, имеется).

Плата за подключение к сетям инженерно-технического обеспечения осуществляется при заключении договоров на оказание услуг на присоединение с организациями, осуществляющими эксплуатацию сетей инженерно-технического обеспечения, исходя из установленных в соответствии с действующим законодательством тарифов на подключение (технологическое присоединение) и с учетом величины подключаемой (технологически присоединяемой) нагрузки.

Победитель аукциона либо лицо, с которым договор аренды земельного участка заключается в соответствии с пунктом 13, 14, 20 или 25 статьи 39.12 Земельного кодекса Российской Федерации, заключившие договор аренды земельного участка, обязаны:

- осуществить строительство в соответствии с видом разрешенного использования земельного участка, в течение 20 лет с даты подписания договора аренды;

- соблюдать требований, вытекающие из установленных в соответствии с законодательством Российской Федерации ограничений прав на данный земельный участок;

- соблюдать санитарно - эпидемиологические требования к организации и эксплуатации зон санитарной охраны источников водоснабжения и водопроводов питьевого назначения;

- соблюдать требования, установленные в соответствии с постановлением Правительства РФ от 24.02.2009 № 160 «О порядке установления охранных зон объектов электросетевого хозяйства и особых условий использования земельных участков, расположенных в границах таких зон» для охранных зон воздушной линии напряжением до 1000 В, составляющей два метра в обе стороны от крайнего провода, и воздушной линии напряжением 1-20 кВ, составляющей десять метров в обе стороны от крайнего провода.

**Начальная цена** предмета аукциона (рыночная стоимость размера годовой арендной платы): 467 000 рублей.

**Шаг аукциона:** 5% от начальной цены – 23 350 рублей.

**Размер задатка:** 20% от начальной цены – 93 400 рублей вносится на расчетный счет организатора аукциона.

Параметры разрешенного строительства, реконструкции:

- максимальный процент застройки в границах земельного участка - 60%;

- минимальный процент озеленения в границах земельного участка - 20%.

Предельные параметры разрешенного строительства, реконструкции объектов капитального строительства.

1. Минимальные отступы от красной линии, от границы земельного участка в целях определения места допустимого размещения объекта капитального строительства, уровень обеспеченности стоянками принимать в соответствии с требованиями частей 14.1, 14.4, 14.4.1 статьи 28 Правил землепользования и застройки города Иванова (далее – Правила).

2. Минимальное расстояние от границ земельного участка (с видом разрешенного использования 2.1) до отдельно стоящих гаражей для собственных нужд и хозяйственных построек с количеством этажей не более одного - 1 м; открытой парковки - 1 м.

Размещение хозяйственных построек на земельном участке с видом разрешенного использования 2.1 и вспомогательных сооружений на земельном участке с видом разрешенного использования 2.3, за исключением гаражей для собственных нужд, со стороны улиц не допускается.

При размещении гаража на земельных участках с видами разрешенного использования 2.1 и 2.3 въезд должен быть организован со стороны улицы, с которой обеспечен подъезд к основному объекту капитального строительства - жилому дому, за исключением случаев, если земельный участок с двух сторон примыкает к границам территории общего пользования, выделенным красными линиями.

3. Предельное (максимальное) количество этажей - 3.

Максимальное количество этажей хозяйственных построек и вспомогательных сооружений (коды вспомогательного вида использования 2.1, 2.3) - 2, при высоте этажа не более 2,7 м.

Предельное количество этажей определяется как количество надземных этажей.

4. Предельный (максимальный и минимальный) процент застройки в соответствии с частью 14.3 статьи 28 Правил и предельный (максимальный и минимальный) процент озеленения в границах земельного участка определены индивидуально, в зависимости от вида разрешенного использования земельного участка, и обозначены в таблицах основных видов разрешенного использования и условно разрешенных видов использования земельных участков. Предельный процент застройки и предельный процент озеленения не подлежат установлению в случае отсутствия информации о них в таблицах.

В качестве озеленения допускается использовать экопарковку, при этом ее площадь в общей площади озеленения учитывается с коэффициентом 0,5.

5. При размещении двух и более индивидуальных жилых домов на земельном участке с видом разрешенного использования 2.1 площадь земельного участка должна составлять не менее 0,04 га на каждый индивидуальный жилой дом.

6. Иные предельные параметры разрешенного строительства, реконструкции объектов капитального строительства установлены частями 6, 7, 14.8, 14.9, 14.10, 16 - 20 статьи 28 Правил.

**Место подачи (приема) Заявок и подведения итогов аукциона:** <https://www.fabrikant.ru>.

**Дата и время начала подачи (приема) Заявок:** 20.01.2026 в 9:00 по московскому времени. Подача Заявок осуществляется круглосуточно.

**Дата и время окончания подачи (приема) Заявок:** 23.03.2026 в 00:00 по московскому времени.

**Дата определения (признания) участников аукциона:** 24.03.2026.

Для обеспечения доступа к участию в электронном аукционе Претендентам необходимо пройти процедуру регистрации на электронной площадке.

В соответствии с Правилами взимания операторами электронных площадок, операторами специализированных электронных площадок платы с лица, с которым заключается контракт по результатам проведения электронной процедуры, закрытой электронной процедуры, утвержденными Постановлением Правительства РФ от 10.05.2018 № 564, с победителя аукциона или иного лица, с которыми в соответствии с пунктами 13, 14, 20 и 25 статьи 39.12 Земельного кодекса Российской Федерации заключается договор аренды земельного участка, оператором электронной площадки взимается плата за участие в аукционе в размере, не превышающем предельный размер, установленный пунктом 2 Постановления Правительства РФ от 10.05.2018 № 564. Информация о размере указанной платы размещена на Электронной торговой площадке «Фабрикант» (<https://www.fabrikant.ru>) в разделе «Тарифы».

Заявка на участие в электронном аукционе с указанием банковских реквизитов счета для возврата задатка направляется оператору электронной площадки в форме электронного документа (Приложение 1 к извещению) с приложением копии всех листов документов, удостоверяющих личность заявителя.

Заявка на участие в электронном аукционе, а также прилагаемые к ней документы подписываются усиленной квалифицированной электронной подписью заявителя.

В случае подачи заявки представителем претендента предъявляется надлежащим образом оформленная доверенность.

Один заявитель вправе подать только одну заявку на участие в аукционе.

Заявка на участие в аукционе, поступившая по истечении срока приема заявок, возвращается заявителю в день ее поступления.

Заявитель имеет право отозвать принятую организатором аукциона заявку на участие в аукционе до дня окончания срока приема заявок, уведомив об этом в письменной форме организатора аукциона. Организатор аукциона обязан вернуть заявителю внесенный им задаток в течение трех рабочих дней со дня поступления уведомления об отзыве заявки. В случае отзыва заявки заявителем позднее дня окончания срока приема заявок задаток возвращается в порядке, установленном для участников аукциона.

Заявитель не допускается к участию в аукционе в следующих случаях:

- 1) непредставление необходимых для участия в аукционе документов или представление недостоверных сведений;
- 2) непоступление задатка на дату рассмотрения заявок на участие в аукционе;
- 3) подача заявки на участие в аукционе лицом, которое в соответствии с ЗК РФ и другими федеральными законами не имеет права быть участником конкретного аукциона, покупателем земельного участка или приобрести земельный участок в аренду;
- 4) наличие сведений о заявителе, об учредителях (участниках), о членах коллегиальных исполнительных органов заявителя, лицах, исполняющих функции единоличного исполнительного органа заявителя, являющегося юридическим лицом, в предусмотренном настоящей статьей реестре недобросовестных участников аукциона.

Претендент на участие в аукционе вносит денежные средства на расчетный счет Оператора электронной площадки.

- Поле **Банк получателя:** АО "АЛЬФА-БАНК" г. Москва
- Поле **БИК** банка получателя: 044525593
- Поле **Корреспондентский счет (Сч. №)** банка получателя: 30101810200000000593
- Поле **ИНН** получателя: 7703668940
- Поле **КПП** получателя: 770301001
- Поле **Получатель:** АО "ЭТС"
- Поле **Расчетный счет (Сч. №)** получателя: 40702810301400020601
- **Назначение платежа:** Пополнение лицевого счета № \_\_\_\_\_ по заявке № \_\_\_\_\_, без НДС

Задаток вносится единым платежом.

Формировать платежное поручение для перечисления задатка необходимо в личном кабинете участника в разделе «Электронный кошелек». Перечисленные денежные средства отобразятся на лицевом счете участника – Счете для задатков в личном кабинете участника на домене [www.fabrikant.ru](http://www.fabrikant.ru) в разделе «Электронный кошелек».

**Обращаем внимание, что после отправки заявки до даты окончания приема заявок претендент должен заблокировать задаток в своем электронном кошельке.**

Заявителям, признанным участниками электронного аукциона, и заявителям, не допущенным к участию в электронном аукционе, оператор электронной площадки направляет в электронной форме уведомления о принятых в отношении их решениях не позднее дня, следующего после дня подписания протокола рассмотрения заявок на участие в электронном аукционе.

Протокол рассмотрения заявок на участие в электронном аукционе подписывается не позднее чем в течение одного дня со дня их рассмотрения усиленной квалифицированной электронной подписью лица, уполномоченного действовать от имени организатора аукциона, и размещается на электронной площадке не позднее чем на следующий рабочий день после дня подписания протокола.

Время ожидания предложения участника электронного аукциона о цене предмета аукциона составляет десять минут. При поступлении предложения участника электронного аукциона о повышении цены предмета аукциона время, оставшееся до истечения указанного срока, обновляется до десяти минут. Если в течение указанного времени ни одного предложения о более высокой цене предмета аукциона не поступило, электронный аукцион завершается.

**Победителем** аукциона будет признан претендент, предложивший в ходе торгов наиболее высокую цену предмета аукциона.

Задатки лицам, участвовавшим в аукционе, но не победившим в нем, за исключением участника аукциона, который сделал предпоследнее предложение о цене предмета аукциона, возвращаются в течение трех рабочих дней со дня подписания протокола о результатах аукциона. Задаток, внесенный таким участником, возвращается ему в течение трех дней со дня подписания договора аренды земельного участка победителем аукциона.

Задаток, внесенный лицом, признанным победителем аукциона, задаток, внесенный иным лицом, с которым договор аренды земельного участка заключается в соответствии с пунктом 13, 14, 20 или 25 статьи 39.12 ЗК РФ, засчитываются в счет арендной платы за него. Задатки, внесенные этими лицами, не заключившими в установленном настоящей статьей порядке договор аренды земельного участка вследствие уклонения от заключения указанного договора, не возвращаются.

По результатам проведения электронного аукциона не допускается заключение договора аренды земельного участка ранее чем через десять дней со дня размещения протокола рассмотрения заявок на участие в электронном аукционе в случае, если электронный аукцион признан несостоявшимся, либо протокола о результатах электронного аукциона на официальном сайте.

Уполномоченный орган обязан в течение пяти дней со дня истечения срока, предусмотренного пунктом 11 статьи 39.13 ЗК РФ, направить победителю электронного аукциона или иным лицам, с которыми в соответствии с пунктами 13, 14, 20 и 25 статьи 39.12 ЗК РФ заключается договор аренды земельного участка, подписанный проект договора аренды такого участка.

По результатам проведения электронного аукциона договор аренды земельного участка заключается в электронной форме и подписывается усиленной квалифицированной электронной подписью сторон такого договора.

Если договор аренды земельного участка в течение десяти рабочих дней со дня направления победителю аукциона проекта указанного договора не был им подписан, уполномоченный орган направляет указанный договор участнику аукциона, который сделал предпоследнее предложение о цене предмета аукциона, для его заключения по цене, предложенной таким участником аукциона.

В случае, если в течение десяти рабочих дней со дня направления участнику аукциона, который сделал предпоследнее предложение о цене предмета аукциона, проекта договора аренды земельного участка этот участник не подписал договор, уполномоченный орган вправе объявить о проведении повторного аукциона или распорядиться земельным участком иным образом в соответствии с ЗК РФ.

Сведения о победителях аукционов, уклонившихся от заключения договора аренды земельного участка, являющегося предметом аукциона, и об иных лицах, с которыми указанный договор заключается в соответствии с пунктом 13, 14, 20 или 25 статьи 39.12. ЗК РФ и которые уклонились от их заключения, включаются в реестр недобросовестных участников аукциона.

**Дата, время и порядок осмотра земельных участков на местности** определяется организатором торгов по соглашению с претендентами.

Претендент имеет право ознакомиться с проектом договора аренды, с формой заявки, информацией о возможности подключения (технологического присоединения) объекта, схемой расположения земельного участка в информационно-телекоммуникационной сети «Интернет» для размещения информации о проведении торгов, определенном Правительством Российской Федерации ([www.torgi.gov.ru](http://www.torgi.gov.ru)), на электронной торговой площадке «Фабрикант» ([www.fabrikant.ru](http://www.fabrikant.ru)) и на официальном сайте города Иванова (<https://ivanovo.gosuslugi.ru>) (в разделе «Деятельность»/«Имущественные и земельные отношения»/«Реализация муниципального имущества (имущественных прав)»/«Продажа/предоставление в аренду на торгах»/«Извещения о проведении торгов»). С отчетом оценщика претендент может ознакомиться по адресу: город Иваново, пл. Революции, 6, к. 1109.

Информационное сообщение о проведении данного аукциона размещено на сайтах в сети Интернет: [www.torgi.gov.ru](http://www.torgi.gov.ru), <https://ivanovo.gosuslugi.ru> и <https://www.fabrikant.ru>.

Данное информационное сообщение является публичной офертой для заключения договора о задатке в соответствии со статьей 437 Гражданского кодекса Российской Федерации, а подача претендентом заявки и перечисление задатка являются акцептом такой оферты.

Справки по т. 41-30-90.

Приложения:

1. Заявка на участие в электронном аукционе на право заключения договора аренды земельного участка.
2. Согласие на обработку персональных данных

3. Проект договора аренды земельного участка.
4. Градостроительный план земельного участка.

**ПРОДАВЦУ**  
**Ивановский городской комитет**  
**по управлению имуществом**

**ЗАЯВКА**  
**на участие в электронном аукционе на право заключения договора**  
**аренды земельного участка для индивидуального жилищного**  
**строительства**

Адрес земельного участка \_\_\_\_\_  
площадь \_\_\_\_\_,  
кадастровый номер \_\_\_\_\_.

**1. Сведения о претенденте:**

**1.1.** \_\_\_\_\_  
(фамилия, имя, отчество, паспортные данные)

\_\_\_\_\_, именуемый далее «Претендент»,

в лице \_\_\_\_\_,

действующего на основании \_\_\_\_\_

**1.2. Адрес заявителя:**

**1.3. Телефон (факс) для связи:** \_\_\_\_\_

**1.4. Адрес электронной почты:** \_\_\_\_\_

**1.5. СНИЛС:** \_\_\_\_\_

**2. Принимая решение об участии в аукционе, обязуюсь выполнять правила и условия проведения аукциона, указанные в информационном сообщении Продавца, размещенном на официальном сайте Российской Федерации в информационно-телекоммуникационной сети «Интернет» для размещения информации о проведении торгов, определенном Правительством Российской Федерации ([www.torgi.gov.ru](http://www.torgi.gov.ru)), а также порядок проведения аукциона, установленный ст. 39.12 и ст. 39.13 Земельного кодекса РФ (далее по тексту – ЗК РФ).**

**3. Мне известно, что:**

**3.1. Задаток, внесенный лицом, признанным победителем аукциона, задаток, внесенный иным лицом, с которым договор аренды земельного участка заключается в соответствии с пунктом 13, 14, 20 или 25 статьи 39.12 ЗК РФ, не заключившими в установленном статьей 39.12 ЗК РФ порядке договора аренды земельного участка вследствие уклонения от заключения указанного договора, не возвращаются.**

**3.2. С проектом договора аренды, информацией о возможности подключения (технологического присоединения) объекта к сетям инженерно-технического обеспечения, схемой расположения земельного участка, размещенными на официальном сайте Российской Федерации в информационно-телекоммуникационной сети «Интернет» для размещения информации о проведении торгов, определенном Правительством Российской Федерации ([www.torgi.gov.ru](http://www.torgi.gov.ru)), на электронной торговой площадке «Фабрикант» ([www.fabrikant.ru](http://www.fabrikant.ru)) и иной имеющейся документацией, связанной с земельным участком, ознакомлен и согласен.**

Плата за подключение к сетям инженерно-технического обеспечения осуществляется при заключении договоров на оказание услуг на присоединение с организациями, осуществляющими эксплуатацию сетей инженерно-технического обеспечения, исходя из установленных в соответствии с действующим законодательством тарифов на подключение (технологическое присоединение) и с учетом величины подключаемой (технологически присоединяемой) нагрузки.

**4. Заявка на участие в электронном аукционе с указанием банковских реквизитов счета для возврата задатка направляется оператору электронной площадки в форме электронного документа с приложением копии всех листов документов, удостоверяющих личность заявителя.**

Заявка на участие в электронном аукционе, а также прилагаемые к ней документы подписываются усиленной квалифицированной электронной подписью заявителя.

В случае подачи заявки представителем претендента предъявляется надлежащим образом оформленная доверенность.

**5. Заявитель не допускается к участию в аукционе в следующих случаях:**

- 1) непредставление необходимых для участия в аукционе документов или представление недостоверных сведений;
- 2) непоступление задатка на дату рассмотрения заявок на участие в аукционе;
- 3) подача заявки на участие в аукционе лицом, которое в соответствии с Земельным кодексом РФ и другими федеральными законами не имеет права быть участником конкретного аукциона, покупателем земельного участка или приобрести земельный участок в аренду;
- 4) наличие сведений о заявителе, об учредителях (участниках), о членах коллегиальных исполнительных органов заявителя, лицах, исполняющих функции единоличного исполнительного органа заявителя, являющегося юридическим лицом, в предусмотренном настоящей статьей реестре недобросовестных участников аукциона.

**Участниками аукциона в соответствии с требованиями действующего законодательства могут являться только граждане.**

**4. Реквизиты счета для возврата задатка:**

---

---

---

---

---

---

---

---

Подпись Претендента  
(представителя) \_\_\_\_\_

« \_\_\_\_ » \_\_\_\_\_ 20\_\_ года

В Ивановский городской комитет  
по управлению имуществом  
(ИНН 3728012631, ОГРН 1023700533504,  
г. Иваново, пл. Революции, д. 6)

Согласие на обработку персональных данных

Фамилия, имя, отчество субъекта персональных данных: \_\_\_\_\_

Адрес места жительства: \_\_\_\_\_

Номер телефона: \_\_\_\_\_

Документ, удостоверяющий личность субъекта персональных данных, дата его выдачи и наименование выдавшего органа: \_\_\_\_\_

СНИЛС субъекта персональных данных \_\_\_\_\_

Фамилия, имя, отчество представителя субъекта персональных данных: \_\_\_\_\_

Адрес места жительства: \_\_\_\_\_

Документ, удостоверяющий личность субъекта персональных данных, дата его выдачи и наименование выдавшего органа: \_\_\_\_\_

Реквизиты доверенности или иного документа, подтверждающего полномочия представителя \_\_\_\_\_

Настоящим выражаю согласие на обработку моих персональных данных, предусмотренную частью 3 статьи 3 Федерального закона от 27.07.2006 № 152-ФЗ «О персональных данных», в целях осуществления Ивановским городским комитетом по управлению имуществом, расположенным по адресу: город Иваново, площадь Революции, дом 6, обязанности по размещению в соответствии со статьями 39.12 и 39.13 Земельного кодекса Российской Федерации на официальном сайте Российской Федерации в информационно-телекоммуникационной сети «Интернет» для размещения информации о проведении торгов, определенном Правительством Российской Федерации ([www.torgi.gov.ru](http://www.torgi.gov.ru)), на официальном сайте города Иванова (<https://ivanovo.gosuslugi.ru>) и на электронной торговой площадке «Фабрикант» ([www.fabrikant.ru](http://www.fabrikant.ru)) протокола рассмотрения заявок на участие в электронном аукционе и протокола о результатах аукциона.

Мне известно, что настоящее согласие действует бессрочно. В случае отзыва согласия на обработку персональных данных Ивановский городской комитет по управлению имуществом вправе продолжить обработку персональных данных без моего согласия при наличии оснований, указанных в пунктах 2 - 11 части 1 статьи 6, части 2 статьи 10 и части 2 статьи 11 Федерального закона от 27.07.2006 № 152-ФЗ.

Подпись \_\_\_\_\_ ( \_\_\_\_\_ ) Дата \_\_\_\_\_

г. Иваново



## ДОГОВОР АРЕНДЫ ЗЕМЕЛЬНОГО УЧАСТКА

№ \_\_\_\_\_ от « \_\_\_\_\_ » \_\_\_\_\_ 20\_\_

**Кадастровый № 37:24:020729:193**

На основании протокола аукциона № \_\_\_\_\_ от \_\_\_\_\_ Администрация города Иваново в лице \_\_\_\_\_ Ивановского городского комитета по управлению имуществом \_\_\_\_\_, действующего на основании доверенности от \_\_\_\_\_ № \_\_\_\_\_, именуемая в дальнейшем Арендодатель, и \_\_\_\_\_ именуемый(ая) в дальнейшем Арендатор, именуемые в дальнейшем Стороны, заключили настоящий договор (далее - Договор) о нижеследующем:

### 1. Предмет договора

Арендодатель предоставляет, а Арендатор принимает в аренду земельный участок из земель населенных пунктов с кадастровым номером **37:24:020729:193** площадью **800 кв.м**, находящийся по адресу: **Ивановская область, город Иваново** (далее - Участок), с видом разрешенного использования «для индивидуального жилищного строительства (код вида 2.1)» для строительства объекта капитального строительства в соответствии с видом разрешенного использования земельного участка, в границах, указанных в выписке из ЕГРН.

### 2. Срок договора

Срок аренды Участка устанавливается на **20 лет** со дня подписания договора аренды земельного участка.

### 3. Размер и условия внесения арендной платы

3.1. Годовой размер арендной платы за Участок устанавливается в сумме \_\_\_\_\_ ( \_\_\_\_\_ ) руб. 00 коп.

3.2. Арендная плата вносится Арендатором самостоятельно путем перечисления на следующие банковские реквизиты: в УФК по Ивановской области (Ивановский городской комитет по управлению имуществом л/счет 04333016450): номер счета банка получателя средств (номер банковского счета, входящего в состав единого казначейского счета (ЕКС) № 40102810845370000102, номер счета получателя (номер казначейского счета (КС) № 03100643000000013300 в ОКЦ № 1 ВОЛГО-ВЯТСКОГО ГУ БАНКА РОССИИ/УФК ПО ИВАНОВСКОЙ ОБЛАСТИ г. Иваново, БИК ТОФК 042202102, ИНН/КПП 3728012631/370201001, КБК 166 111 050 1204 0000 120, ОКТМО 24701000, ежеквартально в следующие сроки: за первый, второй, третий кварталы – не позднее 30 числа последнего месяца квартала, за четвертый квартал – не позднее 15 ноября.

Расчетный счет может быть изменен, о чем Арендатор уведомляется в соответствии с пунктом 4.2.3 Договора.

3.3. Арендная плата начисляется с даты, указанной в разделе 2 Договора. Исполнением обязательства Арендатора по внесению арендной платы является поступление денежных средств на расчетный счет для перечисления арендной платы по соответствующему коду бюджетной классификации.

3.4. В случае наличия у Арендатора задолженности по арендной плате и (или) пени, в том числе установленной решением суда, поступающие денежные средства зачисляются в счет погашения долга, в том числе установленного судебным решением, независимо от указаний, содержащихся в платежных документах. При этом у Арендатора возникает задолженность перед Арендодателем по арендной плате за текущий период.

3.5. Неиспользование Арендатором земельного участка не является основанием для освобождения от внесения арендной платы.

#### **4.Права и обязанности Сторон**

4.1. Арендодатель имеет право:

4.1.1. На беспрепятственный доступ на территорию арендуемого земельного участка с целью его осмотра на предмет соблюдения условий Договора.

4.1.2. На возмещение убытков, причиненных ухудшением качества Участка и экологической обстановки в результате хозяйственной деятельности Арендатора, а также по иным основаниям, предусмотренным законодательством Российской Федерации.

4.1.3. Требовать досрочного расторжения Договора в случаях, указанных в пункте 6.4 Договора.

4.2. Арендодатель обязан:

4.2.1. Выполнять в полном объеме все условия Договора.

4.2.2. Передать Арендатору Участок по акту приема-передачи в течении трех дней с момента подписания Договора.

4.2.3. В десятидневный срок уведомить Арендатора об изменении реквизитов для перечисления арендной платы путем опубликования соответствующей информации в газете «Рабочий край», а также на официальном сайте города Иванова в сети «Интернет». Арендатор считается надлежащим образом уведомленным о смене реквизитов для перечисления арендной платы и несет риск наступления неблагоприятных последствий неисполнения (несвоевременного исполнения) обязательства по перечислению арендной платы.

4.2.4. При наличии оснований своевременно производить перерасчет арендной платы по обращению Арендатора.

4.3. Арендатор имеет право:

4.3.1. Использовать Участок на условиях, установленных Договором.

4.3.2. Обращаться к Арендодателю за получением расчета арендной платы на текущий год.

4.3.3. Самостоятельно обращаться к Арендодателю за уточнением реквизитов для перечисления арендной платы.

4.4. Арендатор обязан:

4.4.1. Осуществить строительство в соответствии с видом разрешенного использования земельного участка, в течение 20 лет с даты подписания договора аренды.

4.4.2. Соблюдать требований, вытекающие из установленных в соответствии с законодательством Российской Федерации ограничений прав на данный земельный участок.

4.4.3 Соблюдать санитарно - эпидемиологические требования к организации и эксплуатации зон санитарной охраны источников водоснабжения и водопроводов питьевого назначения.

4.4.4. Соблюдать требования, установленные в соответствии с постановлением Правительства РФ от 24.02.2009 № 160 «О порядке установления охранных зон объектов электросетевого хозяйства и особых условий использования земельных участков, расположенных в границах таких зон» для охранных зон воздушной линии напряжением до 1000 В, составляющей два метра в обе стороны от крайнего провода, и воздушной линии напряжением 1-20 кВ, составляющей десять метров в обе стороны от крайнего провода.

4.4.5. Выполнять в полном объеме все условия Договора.

4.4.6. Использовать Участок в соответствии с целевым назначением и разрешенным использованием.

4.4.7. Своевременно уплачивать арендную плату.

4.4.8. Обеспечить Арендодателю (его законным представителям), представителям органов муниципального земельного контроля доступ на Участок по их требованию.

4.4.9. Обеспечивать беспрепятственный доступ коммунальных и инженерных служб для обслуживания и ремонта любого вида инженерных и иных коммуникаций, расположенных на территории земельного участка.

4.4.10. Если земельный участок полностью или частично расположен в охранной зоне, установленной в отношении линейного объекта, в целях обеспечения его безопасности, в случае аварии на линейном объекте или его планового осмотра обеспечить беспрепятственный доступ

представителя собственника линейного объекта или представителя организации, осуществляющей эксплуатацию линейного объекта.

4.4.11. Использовать Участок и прилегающие к нему территории способами, которые не могут повлечь ухудшение земель (загрязнение бытовым, химическим, производственным мусором, веществами, жидкостями; повреждение поверхностного почвенного слоя), а также выполнять работы по благоустройству территории.

4.4.12. Письменно в десятидневный срок уведомить Арендодателя об изменении своих реквизитов (места регистрации или юридического адреса). При несоблюдении Арендатором условия об уведомлении об изменении адреса почтовая корреспонденция направляется по адресу, указанному в Договоре, и арендатор считается надлежащим образом уведомленным.

4.4.13. Арендатор обязан в течение трех лет с даты заключения Договора получить уведомление о соответствии указанных в уведомлении о планируемом строительстве параметров объекта индивидуального жилищного строительства установленным параметрам и допустимости размещения объекта индивидуального жилищного строительства на земельном участке.

4.5. Арендодатель и Арендатор имеют иные права и несут иные обязанности, установленные законодательством Российской Федерации.

## **5. Ответственность сторон**

5.1. За нарушение условий Договора Стороны несут ответственность, предусмотренную законодательством Российской Федерации.

5.2. За нарушение сроков внесения арендной платы Арендатор выплачивает Арендодателю пени в размере ключевой ставки Банка России, действующей в соответствующие периоды, от размера невнесенной суммы за каждый календарный день просрочки.

5.3. Ответственность Сторон за нарушение обязательств по Договору, вызванных действием обстоятельств непреодолимой силы, регулируется законодательством Российской Федерации.

5.4. В случае использования арендуемого Участка не в соответствии с видом разрешенного использования, указанным в разделе 1 Договора, или неисполнения обязательств, предусмотренных пунктами 4.4.6, 4.4.11 настоящего Договора, Арендатор обязан в течение семи дней со дня выявления нарушения перечислить на соответствующий счет штраф в размере 1/3 суммы годовой арендной платы. В случае отсутствия оплаты штрафа в указанный срок Арендодатель вправе обратиться в суд за его взысканием.

5.5. В случае неисполнения обязательства, предусмотренного пунктом 4.4.13 настоящего Договора, Арендатор обязан в течение семи дней со дня выявления нарушения перечислить на соответствующий счет штраф в размере 1/12 суммы годовой арендной платы. В случае отсутствия оплаты штрафа в указанный срок Арендодатель вправе обратиться в суд за его взысканием. Стороны пришли к соглашению, что данное условие является существенным для данного договора аренды.

5.6. За невыполнение любого из обязательств, предусмотренных пунктами 4.4.8 и 4.4.9 настоящего Договора, Арендатор в течение семи дней со дня невыполнения уплачивает на соответствующий счет неустойку в размере 5% годовой арендной платы.

5.7. Расторжение Договора не освобождает Арендатора от необходимости погашения задолженности по арендной плате и выплаты пеней, штрафов, процентов, неустоек, возмещения причиненных убытков.

## **6. Изменение, расторжение и прекращение Договора**

6.1. Договор может быть расторгнут по соглашению Сторон.

6.2. Все изменения и (или) дополнения к Договору оформляются Сторонами в письменной форме и подлежат государственной регистрации.

6.3. Договор прекращается:

6.3.1. В случае ликвидации Арендатора (юридического лица), смерти Арендатора (физического лица);

6.3.2. Истечения срока, установленного в разделе 2 Договора.

6.4. Договор может быть расторгнут по требованию Арендодателя в судебном порядке в следующих случаях:

6.4.1. При невнесении арендной платы более двух раз подряд по истечении установленного срока платежа.

6.4.2. При наличии задолженности по арендной плате по Договору в размере более 33% от годового размера арендной платы за участок, указанного в разделе 3.1. Стороны пришли к соглашению, что наличие задолженности в сумме, превышающей 33% от годового размера арендной платы за участок, является существенным нарушением условий Договора.

6.4.3. При невыполнении условий Договора, предусмотренных пунктами 4.4.6, 4.4.8, 4.4.9, 4.4.10, 4.4.11, 4.4.13.

6.4.4. При неиспользовании земельного участка в соответствии с разрешенным использованием, установленным в разделе 1 Договора.

6.4.5. При нарушении условий предоставления Участка, определенных условиями торгов.

6.5. При прекращении (расторжении) Договора Арендатор обязан в течение двух недель с момента прекращения (расторжения) Договора вернуть Арендодателю по акту приема-передачи земельный участок в надлежащем состоянии.

## **7. Рассмотрение и урегулирование споров**

7.1. Все споры между Сторонами, возникающие по Договору, разрешаются в соответствии с законодательством Российской Федерации.

7.2. Судебные споры по настоящему Договору рассматриваются судом по месту нахождения земельного участка, указанного в разделе 1 Договора.

## **8. Особые условия договора**

8.1. В соответствии с выпиской из ЕГРН от 16.05.2025 земельный участок входит в водоохранную зону (частично) и в охранные зоны воздушного транспорта (полностью), сведения о которых внесены в Единый государственный реестр недвижимости, в отношении которых действующим законодательством установлены ограничения использования земельных участков.

Арендатор земельного участка должен обеспечить соблюдение законодательства Российской Федерации, регулирующего хозяйственную деятельность в охранных зонах.

8.2. Арендатор не вправе уступать права и обязанности по данному договору аренды, а также передавать участок в субаренду. Обязательства по такому договору должны быть исполнены победителем торгов лично (пункт 7 статьи 448 Гражданского кодекса Российской Федерации).

8.3. Договор расторгается досрочно по соглашению сторон по обращению арендатора после получения уведомления об окончании строительства или реконструкции объекта индивидуального жилищного строительства и государственной регистрации права собственности на жилой дом.

8.4. Внесение изменений в Договор в части вида разрешенного использования земельного участка не допускается.

8.5. Настоящий Договор вступает в силу с момента его регистрации в органе регистрации прав.

8.6. Настоящий Договор подписан Сторонами в форме электронного документа с использованием усиленной квалифицированной электронной подписи. Стороны вправе дополнительно подписать Договор на бумажном носителе в двух экземплярах, имеющих одинаковую юридическую силу.

Договор в форме электронного документа, подписанный усиленной квалифицированной электронной подписью, признается документом, равнозначным документу на бумажном носителе, подписанному собственноручной подписью уполномоченного лица.

## **9. Реквизиты Сторон**

**АРЕНДОДАТЕЛЬ:** Администрация города Иванова, 153000, Ивановская область, город Иваново, площадь Революции, 6.

**АРЕНДАТОР:**

## **10. Подписи Сторон**

Арендодатель: \_\_\_\_\_  
«\_\_\_\_\_» \_\_\_\_\_ 20\_\_

Арендатор: \_\_\_\_\_

«\_\_\_\_\_» \_\_\_\_\_20\_\_

Приложения к Договору: № 1 Акт приема-передачи, № 2 Расчет арендной платы.

**Градостроительный план земельного участка**

№

Р	Ф	-	3	7	-	2	-	0	2	-	0	-	0	0	-	2	0	2	5	-	0	0	6	1	-	0
---	---	---	---	---	---	---	---	---	---	---	---	---	---	---	---	---	---	---	---	---	---	---	---	---	---	---

**Градостроительный план земельного участка подготовлен на основании заявления**

Ивановского городского комитета по управлению имуществом от 29.09.2025

(реквизиты заявления правообладателя земельного участка, иного лица в случаях, предусмотренных частями 1.1 и 1.2 статьи 57.3 Градостроительного кодекса Российской Федерации, с указанием ф.и.о. заявителя – физического лица, либо реквизиты заявления и наименование заявителя – юридического лица о выдаче градостроительного плана земельного участка)

**Местонахождение земельного участка**

Ивановская область

(субъект Российской Федерации)

город Иваново

(муниципальный район или городской округ)

(поселение)

**Описание границ земельного участка (образуемого земельного участка):**

Обозначение (номер) характерной точки	Перечень координат характерных точек в системе координат, используемой для ведения Единого государственного реестра недвижимости	
	X	Y
1	309904.07	2210679.66
2	309886.49	2210697.43
3	309863.74	2210674.94
4	309881.31	2210657.15

Кадастровый номер земельного участка (при наличии) или в случаях, предусмотренных частями 1.1 и 1.2 статьи 57.3 Градостроительного кодекса Российской Федерации, условный номер образуемого земельного участка на основании утвержденных проекта межевания территории и (или) схемы расположения земельного участка или земельных участков на кадастровом плане территории  
37:24:020729:193

**Площадь земельного участка**

800 кв. м

**Информация о расположенных в границах земельного участка объектах капитального строительства**

В границах земельного участка объекты капитального строительства отсутствуют.

**Информация о границах зоны планируемого размещения объекта капитального строительства в соответствии с утвержденным проектом планировки территории (при наличии) зона планируемого размещения объектов капитального строительства индивидуальной жилой застройки**

Обозначение (номер) характерной точки	Перечень координат характерных точек в системе координат, используемой для ведения Единого государственного реестра недвижимости	
	X	Y
-	-	-

**Реквизиты проекта планировки территории и (или) проекта межевания территории в случае, если земельный участок расположен в границах территории, в отношении которой утверждены проект планировки территории и (или) проект межевания территории**

В отношении территории города Иванова в районе улицы Революционной, в границах которой располагается рассматриваемый земельный участок, утверждена документация по планировке территории – постановление Администрации города Иванова от 23.12.2020 № 1499 (далее – Документация).

(указывается в случае, если земельный участок расположен в границах территории, в отношении которой утверждены проект планировки территории и (или) проект межевания территории)

**Информация о расположении земельного участка в границах территории, в отношении которой принято решение о комплексном развитии территории и (или) заключен договор о комплексном развитии территории**

**Решение о комплексном развитии территории не принято, договор о комплексном развитии территории не заключен**

(указывается в случае, если земельный участок расположен в границах территории в отношении которой принято решение о комплексном развитии территории и (или) заключен договор о комплексном развитии территории)

**Градостроительный план подготовлен** начальником управления архитектуры и градостроительства Администрации города Иванова-главным архитектором города Петровой Натальей Вячеславовной

(Ф.И.О., должность уполномоченного лица, наименование органа)

М.П.  
(при наличии)

(подпись)

Петрова Н.В.  
(расшифровка подписи)

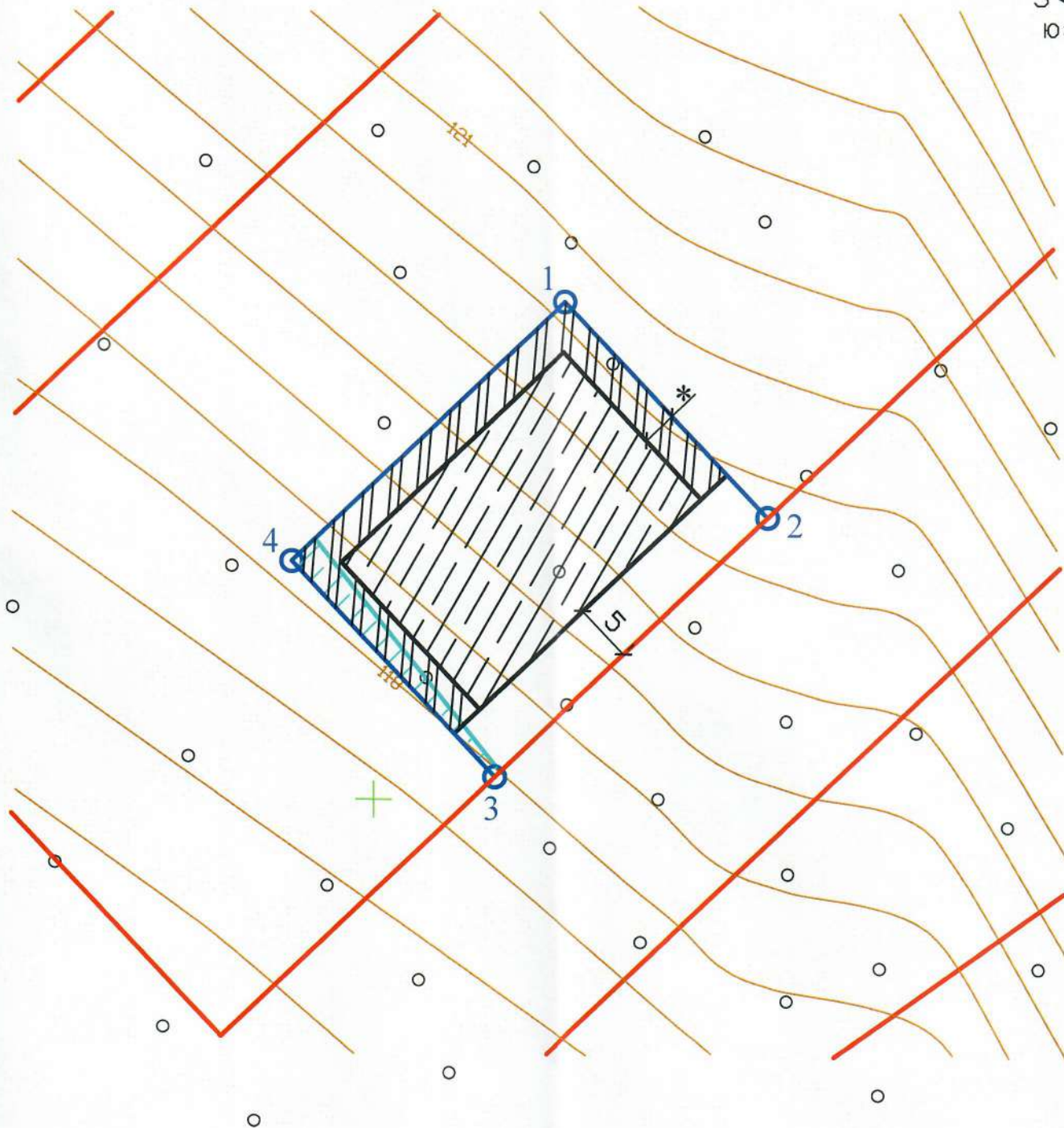
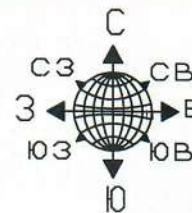
Дата выдачи

10.10.2025

(ДД.ММ.ГГГГ)



# 1. Чертеж градостроительного плана земельного участка



Экспликация существующих объектов капитального строительства, объектов незавершенного строительства

Обозначение на плане	Наименование	Кадастровый №
-	-	-

Ведомость координат поворотных точек земельного участка

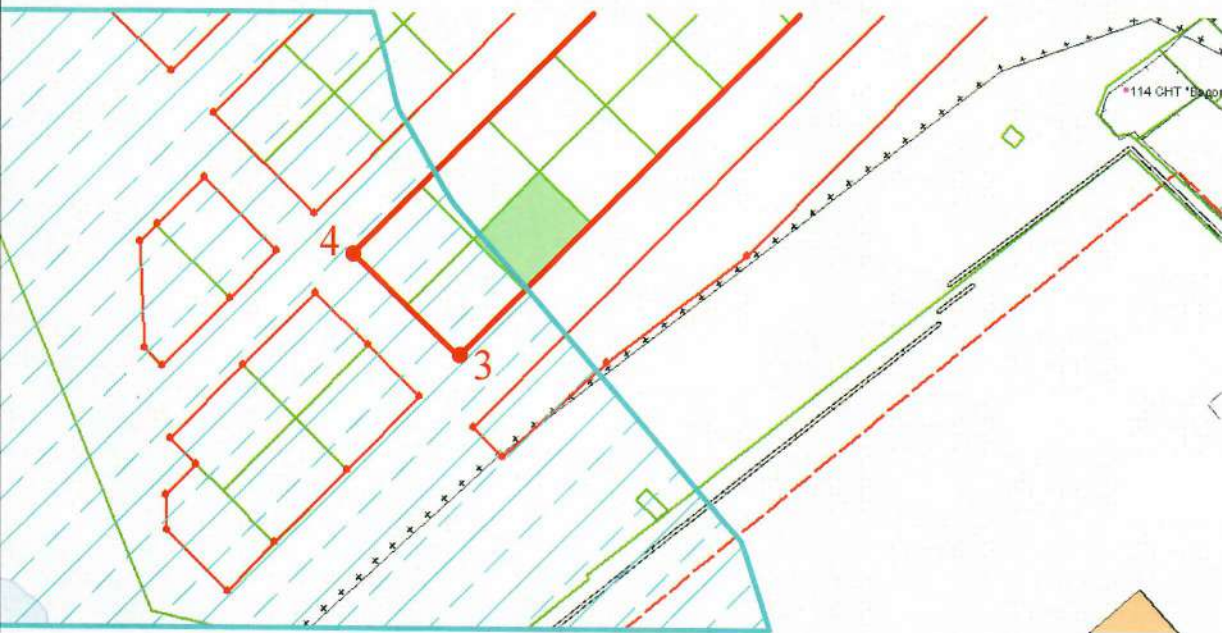
1	309904.07	2210679.66
2	309886.49	2210697.43
3	309863.74	2210674.94
4	309881.31	2210657.15

Чертеж градостроительного плана земельного участка разработан на топографической съемке, выполненной ООО «Терпланпроект» в 2020 году.

Чертеж градостроительного плана земельного участка разработан в октябре 2025 года управлением архитектуры и градостроительства Администрации города Иванова.

Инв. N подл.  
Подпись и дата  
Взамен инв. N

# Ситуационный план



## Условные обозначения:



- красная линия



- граница земельного участка



- граница зоны планируемого размещения объектов капитального строительства в соответствии с утвержденной документацией по планировке территории



- минимальные отступы от границ земельного участка, в пределах которых разрешается строительство объектов капитального строительства, принимать в соответствии с п. 2.3.2 подраздела 2.3



- зона с особыми условиями использования территорий - водоохранная зона реки Увель

Земельный участок полностью расположен в границах зоны с особыми условиями использования территории:  
 - приаэродромной территории аэродрома Иваново (Южный) (третья подзона, четвертая подзона, пятая подзона, шестая подзона);  
 - приаэродромной территории аэродрома Иваново (Северный);  
 - приаэродромной территории аэродрома Иваново (Ясуниха);  
 - зоне санитарной охраны источников питьевого и хозяйственно-бытового водоснабжения - второй, третий пояс зоны санитарной охраны источника водоснабжения.

Заказчик: Ивановский городской комитет по управлению имуществом

Градостроительный план земельного участка с кадастровым номером 37:24:020729:193 по адресу: город Иваново

Изм.	Кол.уч	Лист	№ док	Подпись	Дата	стадия	лист	листов
						ГПЗУ	3	
Нач.упр. -гл.арх.города		Петрова				Управление архитектуры и градостроительства Администрации города Иванова		
Нач. ОГП		Елкина						
Выполнил		Кудряшова				Градостроительный план земельного участка М 1:500		

2. Информация о градостроительном регламенте либо требованиях к назначению, параметрам и размещению объекта капитального строительства на земельном участке, на который действие градостроительного регламента не распространяется или для которого градостроительный регламент не устанавливается  
Земельный участок расположен в территориальной зоне застройки индивидуальными жилыми домами Ж-1. Установлен градостроительный регламент.

2.1. Реквизиты акта органа государственной власти субъекта Российской Федерации, органа местного самоуправления, содержащего градостроительный регламент либо реквизиты акта федерального органа государственной власти, органа государственной власти субъекта Российской Федерации, органа местного самоуправления, иной организации, определяющего, в соответствии с федеральными законами, порядок использования земельного участка, на который действие градостроительного регламента не распространяется или для которого градостроительный регламент не устанавливается  
Решение Ивановской городской Думы от 27.02.2008 № 694 «Об утверждении правил землепользования и застройки города Иванова» (в редакции от 29.04.2025 № 685) (далее – Правила).

## 2.2. Информация о видах разрешенного использования земельного участка

Основные виды разрешенного использования земельного участка в соответствии с Документацией:

Наименование вида	Код вида	Описание вида	Параметры разрешенного строительства, реконструкции
Для индивидуального жилищного строительства	2.1	Размещение жилого дома (отдельно стоящего здания количеством надземных этажей не более чем три, высотой не более двадцати метров, которое состоит из комнат и помещений вспомогательного использования, предназначенных для удовлетворения гражданами бытовых и иных нужд, связанных с их проживанием в таком здании, не предназначенного для раздела на самостоятельные объекты недвижимости)	Максимальный процент застройки в границах земельного участка - 60%. Минимальный процент озеленения в границах земельного участка - 20%

Условно разрешенные виды использования земельного участка отсутствуют в соответствии с Документацией

Вспомогательные виды разрешенного использования земельного участка (допустимые только в качестве дополнительных по отношению к основным видам разрешенного использования и условно разрешенным видам использования и осуществляемые совместно с ними) в соответствии с Документацией:

Наименование вида	Код вида	Описание вида	Параметры разрешенного строительства, реконструкции ***
Для индивидуального жилищного строительства	2.1	Выращивание сельскохозяйственных культур. Размещение гаражей для собственных нужд и хозяйственных построек	2.1 См. пп. 7 п. 2.3.2 и п. 2.3.3 подраздела 2.3 настоящего градостроительного плана

\*\*\* В параметрах разрешенного строительства, реконструкции объекта капитального строительства обозначен код вида разрешенного использования земельного участка из числа основных и условно разрешенных в данной территориальной зоне; дополнительно с которым допустимо осуществление определенного вспомогательного вида разрешенного использования земельного участка.

Содержание основных и условно разрешенных видов использования земельных участков, соответствующих градостроительному регламенту территориальных зон, без отдельного указания допускает в качестве вспомогательных видов использования:

- размещение и эксплуатацию линейного объекта (кроме железных дорог общего пользования и автомобильных дорог общего пользования федерального и регионального значения), размещение защитных сооружений (насаждений), объектов мелиорации, информационных и геодезических знаков, объектов благоустройства, если федеральным законом не установлено иное;

- размещение инженерно-технических объектов, сооружений и коммуникаций, обеспечивающих реализацию разрешенного использования недвижимости в пределах отдельных земельных участков (электро-, водо-, газообеспечения, водоотведения, телефонизации и т.д.), при условии соответствия санитарным, строительным и противопожарным нормам и правилам, технологическим стандартам безопасности с соблюдением требований Федерального закона от 30.12.2009 № 384-ФЗ «Технический регламент о безопасности зданий и сооружений».

**2.3. Предельные (минимальные и (или) максимальные) размеры земельного участка и предельные параметры разрешенного строительства, реконструкции объекта капитального строительства, установленные градостроительным регламентом для территориальной зоны, в которой расположен земельный участок**

Предельные (минимальные и (или) максимальные) размеры земельных участков, в том числе их площадь			Минимальные отступы от границ земельного участка в целях определения мест допустимого размещения зданий, строений, сооружений, за пределами которых запрещено строительство зданий, строений, сооружений	Предельное количество этажей и (или) предельная высота зданий, строений, сооружений	Максимальный процент застройки в границах земельного участка, определяемый как отношение суммарной площади земельного участка, которая может быть застроена, ко всей площади земельного участка	Требования к архитектурным решениям объектов капитального строительства, расположенным в границах территории исторического поселения федерального или регионального значения	Иные показатели
1	2	3	4	5	6	7	8
Длина, м	Ширина, м	Площадь, кв.м или га					
Без ограничений	Без ограничений	п. 2.3.1	п. 2.3.2	п. 2.3.3	п. 2.3.4	-	п. 2.3.5

**2.3.1.** Предельные (минимальные и (или) максимальные) размеры земельных участков не подлежат установлению, за исключением:

Предельные (минимальные и (или) максимальные) размеры земельных участков не подлежат установлению, за исключением земельных участков с видом разрешенного использования 2.1, для которых минимальная площадь земельного участка - 0,04 га, максимальная - 0,12 га, за исключением случаев, установленных действующим законодательством.

При размещении двух и более индивидуальных жилых домов на земельном участке с видом разрешенного использования 2.1 площадь земельного участка должна составлять не менее 0,04 га на каждый индивидуальный жилой дом.

На земельных участках, не соответствующих требованиям Правил к предельным размерам земельных участков, допускается строительство и реконструкция объектов капитального строительства в соответствии с видом разрешенного использования земельного участка, установленным в момент его образования, при условии, что вид разрешенного использования земельного участка соответствует градостроительному регламенту территориальной зоны, в которой он расположен.

Изменение вида разрешенного использования земельного участка, не соответствующего требованиям Правил к предельным размерам земельных участков, не допускается.

**2.3.2.** Место размещения объекта капитального строительства на земельном участке необходимо определять исходя из следующего:

1) отступы от красной линии в целях определения мест допустимого размещения объектов капитального строительства определяются документацией по планировке территории, утвержденной в соответствии с требованиями Градостроительного кодекса Российской Федерации (при условии, что планируемое использование земельного участка соответствует документации по планировке территории). В случае отсутствия в документации по планировке территории указания о прохождении линии застройки либо отсутствия документации по планировке территории объекты капитального строительства должны располагаться на расстоянии не менее 3 метров от красной линии.

2) объекты капитального строительства, размещаемые вдоль магистральных улиц и дорог, улиц и дорог местного значения, должны формировать единую линию застройки.

Объекты капитального строительства, размещаемые на земельных участках с видом разрешенного использования 2.1 вдоль существующих улиц и дорог, должны формировать единую линию застройки.

В случае, если планируемый объект капитального строительства расположен на пересечении магистральных улиц и дорог, улиц и дорог местного значения, допускается при размещении объекта капитального строительства учитывать наиболее выраженную линию застройки одной из улиц.

3) отступы от красной линии в условиях сложившейся застройки, соответствующей градостроительному регламенту территориальной зоны, устанавливаются по сложившейся линии застройки.

В случае реконструкции либо изменения вида разрешенного использования объектов капитального строительства, которые расположены с нарушением требований к отступам от красной линии, установленных Правилами, отступ от красной линии допускается принимать по существующему положению объекта либо изменять в сторону уменьшения несоответствия.

4) минимальные отступы от красной линии до зданий пожарного депо (код 8.3) - 10 метров.

Минимальные отступы от красной линии магистральных улиц и дорог до зданий детских дошкольных учреждений и общеобразовательных школ (код 3.5.1) - 25 метров. Данное требование не распространяется на существующие здания детских дошкольных учреждений и общеобразовательных школ, в том числе при их реконструкции.

5) минимальный отступ от границы земельного участка до объектов капитального строительства, если иное не установлено Правилами, - 3 метра.

Допускается блокировка объектов капитального строительства, расположенных на смежных земельных участках, и сокращение минимальных отступов от границ соседних земельных участков (в том числе размещение зданий и сооружений по границе земельных участков) в случае наличия взаимного согласия их правообладателей и при условии выполнения требований технических регламентов либо наличия разрешения на отклонение от предельных параметров разрешенного строительства, реконструкции объектов капитального строительства в части сокращения минимального отступа от границы земельного участка до объектов капитального строительства, предоставленного в соответствии с требованиями статьи 40 Градостроительного кодекса Российской Федерации.

6) минимальный отступ от границы земельного участка, смежной с землями или земельным участком, государственная собственность на которые не разграничена, - 1 метр до объектов капитального строительства, если иное не установлено Правилами.

7) минимальное расстояние от границ земельного участка (с видом разрешенного использования 2.1) до отдельно стоящих гаражей для собственных нужд и хозяйственных построек с количеством этажей не более одного - 1 м; открытой парковки - 1 м.

Размещение хозяйственных построек на земельном участке с видом разрешенного использования 2.1, за исключением гаражей для собственных нужд, со стороны улиц не допускается.

При размещении гаража на земельных участках с видом разрешенного использования 2.1 въезд должен быть организован со стороны улицы, с которой обеспечен подъезд к основному объекту капитального строительства - жилому дому, за исключением случаев, если земельный участок с двух сторон примыкает к границам территории общего пользования, выделенным красными линиями.

8) расстояния измеряются до наружных граней стен зданий, строений, сооружений.

В случае наличия у объекта капитального строительства балконов (лоджий, террас, веранд) расстояния измеряются до края балконов (лоджий, террас, веранд).

Расстояние от объектов капитального строительства и (или) части объекта капитального строительства, расположенного ниже уровня земли, до границ земельного участка не менее 1 метра с учетом требований пункта 1 части 14.1 статьи 28 Правил.

9) В случае отсутствия централизованных систем водоотведения минимальное расстояние от границ земельного участка до выгребных ям, надворных туалетов и иных средств локальной канализации, включая локальные очистные сооружения, расположенных в границах данного земельного участка, - 5 метров, за исключением границ земельных участков, примыкающих к улично-дорожной сети, где минимальное расстояние до выгребных ям, надворных туалетов и иных средств локальной канализации, расположенных в границах данного земельного участка, - 2 метра.

**2.3.3. Предельное (максимальное) количество этажей - 3.**

Максимальное количество этажей хозяйственных построек и вспомогательных сооружений (код вспомогательного вида использования 2.1) - 2, при высоте этажа не более 2,7 м.

**2.3.4. 1) предельный (максимальный и минимальный) процент застройки** в соответствии с подпунктом 2 пункта 2.3.4. раздела 2.3. настоящего ГПЗУ и предельный (максимальный и минимальный) процент озеленения в границах земельного участка определены индивидуально, в зависимости от вида разрешенного использования земельного участка, и обозначены в таблицах основных видов разрешенного использования и условно разрешенных видов использования земельных участков. Предельный процент застройки и предельный процент озеленения не подлежат установлению в случае отсутствия информации о них в таблицах.

В качестве озеленения допускается использовать экопарковку, при этом ее площадь в общей площади озеленения учитывается с коэффициентом 0,5.

2) максимальный и минимальный процент застройки в границах земельного участка определять как отношение суммарной площади застройки зданий, расположенных в границах земельного участка, к площади земельного участка.

**2.3.5. Иные показатели:**

1) в границах земельных участков, расположенных вдоль магистральных улиц, на расстоянии менее 30 метров от красной линии не допускается возведение отдельно стоящих противопожарных преград в виде глухих стен.

2) в случае, если на земельном участке планируется размещение объекта вспомогательного использования, соответствующего критериям, утвержденным постановлением Правительства Российской Федерации от 04.05.2023 № 703 «Об утверждении критериев отнесения строений и сооружений к строениям и сооружениям вспомогательного использования» (далее – Постановление № 703), такой объект должен соответствовать следующим предельным параметрам разрешенного строительства, реконструкции объектов капитального строительства:

- предельный процент застройки земельного участка с учетом размещения основного и вспомогательного объектов должен соответствовать проценту застройки, указанному в таблицах видов разрешенного использования земельного участка в составе территориальных зон для соответствующего вида разрешенного использования земельного участка (максимальный процент застройки в границах земельного участка с учетом размещения вспомогательного объекта не должен быть больше максимального установленного процента застройки в границах земельного участка); при этом площадь застройки объекта вспомогательного использования не должна превышать 20% от площади земельного участка;

- отступ от границ земельного участка до объекта вспомогательного использования должен быть не менее 3 метров, если иное не установлено настоящими Правилами. При этом указанное расстояние измеряется от границы земельного участка до края любой ближайшей конструкции объекта вспомогательного использования;

- общая площадь объекта вспомогательного использования не должна превышать 50% от общей площади основного объекта;

- этажность, количество этажей объекта вспомогательного использования не должны превышать этажность, количество этажей основного объекта, за исключением объектов вспомогательного использования, соответствующих

абзацу третьему Критериев отнесения строений и сооружений к строениям и сооружениям вспомогательного использования, утвержденных Постановлением № 703 (далее – Критерии);

- строительство объекта вспомогательного использования, соответствующего абзацам второму и третьему Критериев, возможно исключительно при наличии основного объекта капитального строительства.

3) застройка в границах земельного участка должна осуществляться с соблюдением требований Федерального закона от 30.12.2009 № 384-ФЗ «Технический регламент о безопасности зданий и сооружений».

4) при смене вида разрешенного использования земельного участка, на котором расположен объект капитального строительства, и объекта капитального строительства градостроительный регламент в части предельных параметров разрешенного строительства, реконструкции объекта капитального строительства не устанавливается, за исключением параметров, установленных в пункте 7 раздела «Предельные параметры разрешенного строительства реконструкции объектов капитального строительства» части 3, в пункте 6 раздела «Предельные параметры разрешенного строительства реконструкции объектов капитального строительства» части 4 статьи 30 Правил.

**2.4. Требования к назначению, параметрам и размещению объекта капитального строительства на земельном участке, на который действие градостроительного регламента не распространяется или для которого градостроительный регламент не устанавливается (за исключением случая, предусмотренного пунктом 7.1 части 3 статьи 57.3 Градостроительного кодекса Российской Федерации):**

Причины отнесения земельного участка к виду земельного участка, на который действие градостроительного регламента не распространяется или для которого градостроительный регламент не устанавливается	Реквизиты акта, регулирующего использование земельного участка	Требования к использованию земельного участка	Требования к параметрам объекта капитального строительства			Требования к размещению объектов капитального строительства	
			Предельное количество этажей и (или) предельная высота зданий, строений, сооружений	Максимальный процент застройки в границах земельного участка, определяемый как отношение суммарной площади участка, которая может быть застроена, ко всей площади земельного участка	Иные требования к параметрам объекта капитального строительства	Минимальные отступы от границ земельного участка в целях определения мест допустимого размещения зданий, строений, сооружений, за пределами которых запрещено строительство зданий, строений, сооружений	Иные требования к размещению объектов капитального строительства
1	2	3	4	5	6	7	8
-	-	-	-	-	-	-	-

2.5. Предельные параметры разрешенного строительства, реконструкции объекта капитального строительства, установленные положением об особо охраняемых природных территориях, в случае выдачи градостроительного плана земельного участка в отношении земельного участка, расположенного в границах особо охраняемой природной территории:

Причины отнесения земельного участка к виду земельного участка для которого градостроительный регламент не устанавливается	Реквизиты Положения об особо охраняемой природной территории	Реквизиты утвержденной документации и по планировке территории	Зонирование особо охраняемой природной территории (да/нет)					Требования к размещению объектов капитального строительства		
			Функциональная зона	Виды разрешенного использования земельного участка		Требования к параметрам объекта капитального строительства		Требования к размещению объектов капитального строительства		
				Основные виды разрешенного использования	Вспомогательные виды разрешенного использования	Предельное количество этажей и (или) предельная высота зданий, строений, сооружений	Максимальный процент застройки в границах земельного участка, определяемый как отношение суммарной площади земельного участка, которая может быть застроена, ко всей площади земельного участка	Иные требования к параметрам объекта капитального строительства	Иные требования к размещению объектов капитального строительства	
1	2	3	4	5	6	7	8	9	10	11
-	-	-	-	-	-	-	-	-	-	-
1	2	3	4	5	6	7	8	9	10	11



использования приаэродромной территории и санитарно-защитной зоны» архитектурно-строительное проектирование, строительство, реконструкция объектов капитального строительства (за исключением строительства, реконструкции объектов капитального строительства на земельных участках, предназначенных для ведения личного подсобного хозяйства, ведения гражданами садоводства для собственных нужд, индивидуального жилищного строительства, строительства гражданами гаражей для собственных нужд), размещение радиотехнических и иных объектов, которые могут угрожать безопасности полетов воздушных судов, создавать помехи в работе радиотехнического оборудования, установленного на аэродроме, объектов радиолокации и радионавигации, предназначенных для обеспечения полетов воздушных судов, в границах приаэродромных территорий, полос воздушных подходов на аэродромах государственной авиации, санитарно-защитных зон аэродромов осуществляется при условии согласования размещения этих объектов с организацией, уполномоченной федеральным органом исполнительной власти, в ведении которого находится аэродром государственной авиации.

3. В соответствии с Федеральными авиационными правилами «Нормы годности к эксплуатации аэродромов государственной авиации», утвержденных приказом Министра обороны Российской Федерации от 02.11.2006 № 455, земельный участок полностью расположен в границах зоны с особыми условиями использования территории – приаэродромной территории аэродрома Иваново (Северный).

Согласно пункту 3 статьи 4 Федерального закона от 01.07.2017 № 135-ФЗ «О внесении изменений в отдельные законодательные акты Российской Федерации в части совершенствования порядка установления и использования приаэродромной территории и санитарно-защитной зоны» архитектурно-строительное проектирование, строительство, реконструкция объектов капитального строительства (за исключением строительства, реконструкции объектов капитального строительства на земельных участках, предназначенных для ведения личного подсобного хозяйства, ведения гражданами садоводства для собственных нужд, индивидуального жилищного строительства, строительства гражданами гаражей для собственных нужд), размещение радиотехнических и иных объектов, которые могут угрожать безопасности полетов воздушных судов, создавать помехи в работе радиотехнического оборудования, установленного на аэродроме, объектов радиолокации и радионавигации, предназначенных для обеспечения полетов воздушных судов, в границах приаэродромных территорий, полос воздушных подходов на аэродромах государственной авиации, санитарно-защитных зон аэродромов осуществляется при условии согласования размещения этих объектов с организацией, уполномоченной федеральным органом исполнительной власти, в ведении которого находится аэродром государственной авиации.

4. Земельный участок частично расположен в зоне с особыми условиями использования территории – в водоохранной зоне реки Увель. Площадь земельного участка, покрываемая зоной с особыми условиями использования территории, составляет 42 м<sup>2</sup>.

В соответствии со ст. 65 Водного кодекса Российской Федерации (далее – Кодекс) в границах водоохраных зон запрещаются:

- 1) использование сточных вод в целях регулирования плодородия почв;
- 2) размещение кладбищ, скотомогильников, мест захоронения отходов производства и потребления, химических, взрывчатых, токсичных, отравляющих и ядовитых веществ, пунктов захоронения радиоактивных отходов;
- 3) осуществление авиационных мер по борьбе с вредными организмами;
- 4) движение и стоянка транспортных средств (кроме специальных транспортных средств), за исключением их движения по дорогам и стоянки на дорогах и в специально оборудованных местах, имеющих твердое покрытие;
- 5) размещение автозаправочных станций, складов горюче - смазочных материалов (за исключением случаев, если автозаправочные станции, склады горюче-смазочных материалов размещены на территориях портов, судостроительных и судоремонтных организаций, инфраструктуры внутренних водных путей при условии соблюдения требований законодательства в области охраны окружающей среды и Кодекса), станций технического обслуживания, используемых для технического осмотра и ремонта транспортных средств, осуществление мойки транспортных средств;
- 6) размещение специализированных хранилищ пестицидов и агрохимикатов, применение пестицидов и агрохимикатов;
- 7) сброс сточных, в том числе дренажных, вод;
- 8) разведка и добыча общераспространенных полезных ископаемых (за исключением случаев, если разведка и добыча общераспространенных полезных ископаемых осуществляются пользователями недр, осуществляющими разведку и добычу иных видов полезных ископаемых, в границах предоставленных им в соответствии с законодательством Российской Федерации о недрах горных отводов и (или) геологических отводов на основании утвержденного технического проекта в соответствии со статьей 19.1 Закона Российской Федерации от 21 февраля 1992 года № 2395-1 «О недрах»).

В границах водоохраных зон допускаются проектирование, строительство, реконструкция, ввод в эксплуатацию, эксплуатация хозяйственных и иных объектов при условии оборудования таких объектов сооружениями, обеспечивающими охрану водных объектов от загрязнения, засорения, заиления и истощения вод в соответствии с водным законодательством и законодательством в области охраны окружающей среды. Выбор типа сооружения, обеспечивающего охрану водного объекта от загрязнения, засорения, заиления и истощения вод, осуществляется с учетом необходимости соблюдения установленных в соответствии с законодательством в области охраны окружающей среды нормативов допустимых сбросов загрязняющих веществ, иных веществ и микроорганизмов. Под сооружениями, обеспечивающими охрану водных объектов от загрязнения, засорения, заиления и истощения вод, понимаются:

1) централизованные системы водоотведения (канализации), централизованные ливневые системы водоотведения;

2) сооружения и системы для отведения (сброса) сточных вод в централизованные системы водоотведения (в том числе дождевых, талых, инфильтрационных, поливомоечных и дренажных вод), если они предназначены для приема таких вод;

3) локальные очистные сооружения для очистки сточных вод (в том числе дождевых, талых, инфильтрационных, поливомоечных и дренажных вод), обеспечивающие их очистку исходя из нормативов, установленных в соответствии с требованиями законодательства в области охраны окружающей среды и Кодекса;

4) сооружения для сбора отходов производства и потребления, а также сооружения и системы для отведения (сброса) сточных вод (в том числе дождевых, талых, инфильтрационных, поливомоечных и дренажных вод) в приемники, изготовленные из водонепроницаемых материалов.

5. Земельный участок полностью расположен в зоне с особыми условиями использования территории - в зоне санитарной охраны источников питьевого и хозяйственно-бытового водоснабжения – втором, третьем поясе зоны санитарной охраны источника водоснабжения.

Требования к организации и эксплуатации зон санитарной охраны источников питьевого и хозяйственно-бытового водоснабжения определяются СанПиН 2.1.4.1110-02 «Зоны санитарной охраны источников водоснабжения и водопроводов питьевого назначения».

**6. Информация о границах зон с особыми условиями использования территорий, если земельный участок полностью или частично расположен в границах таких зон:**

Наименование зоны с особыми условиями использования территории с указанием объекта, в отношении которого установлена такая зона	Перечень координат характерных точек в системе координат, используемой для ведения Единого государственного реестра недвижимости		
	Обозначение (номер) характерной точки	X	Y
1	2	3	4
Приаэродромная территория аэродрома Иваново (Южный) (третья подзона, четвертая подзона, пятая подзона, шестая подзона)	Информация отсутствует	-	-
Приаэродромная территория аэродрома Иваново (Ясуниха)	Информация отсутствует	-	-
Приаэродромная территория аэродрома Иваново (Северный)	Информация отсутствует	-	-
Водоохранная зона реки Увody (реестровый номер: 37:24-6.16)	1	309863.74	2210674.94
	2	309881.31	2210657.15
	3	309883.25	2210659.07
	4	309864.19	2210675.39

Зона санитарной охраны источников питьевого и хозяйственно-бытового водоснабжения – второй, третий пояс зоны санитарной охраны источника водоснабжения	Информация отсутствует	-	-
--	------------------------	---	---

**7. Информация о границах зон действия публичных сервитутов** Информация отсутствует

Обозначение (номер) характерной точки	Перечень координат характерных точек в системе координат, используемой для ведения Единого государственного реестра недвижимости	
	X	Y
-	-	-

**8. Номер и (или) наименование элемента планировочной структуры, в границах которого расположен земельный участок** Информация отсутствует

**9. Информация о возможности подключения (технологического присоединения) объектов капитального строительства к сетям инженерно-технического обеспечения (за исключением сетей электроснабжения), определяемая с учетом программ комплексного развития систем коммунальной инфраструктуры поселения, муниципального округа, городского округа (при их наличии), в состав которой входят сведения о максимальной нагрузке в возможных точках подключения (технологического присоединения) к таким сетям, а также сведения об организации, представившей данную информацию**

Информация о технических условиях подключения (технологического присоединения) объектов капитального строительства к сетям инженерно-технического обеспечения прилагается:

АО «Газпром газораспределение Иваново» от 06.10.2025 № Ив-5291

АО «Ивгортеплоэнерго» от 07.10.2025 № 08-05-2636

АО «Водоканал» от 10.10.2025 № 456/05

**10. Реквизиты нормативных правовых актов субъекта Российской Федерации, муниципальных правовых актов, устанавливающих требования к благоустройству территории**

Решение Ивановской городской Думы от 27.06.2012 № 448 «Об утверждении Правил благоустройства города Иванова»

**11. Информация о красных линиях:** красные линии на основании Документации

Обозначение (номер) характерной точки	Перечень координат характерных точек в системе координат, используемой для ведения Единого государственного реестра недвижимости	
	X	Y
3	309841,00	2210652,49
4	309876,15	2210616,93

**12. Информация о требованиях к архитектурно-градостроительному облику объекта капитального строительства:**

Требования к архитектурно-градостроительному облику объекта капитального строительства не установлены



РОССИЙСКАЯ ФЕДЕРАЦИЯ  
АКЦИОНЕРНОЕ ОБЩЕСТВО «ВОДОКАНАЛ»  
(АО «ВОДОКАНАЛ»)

г. Иваново, пр. Строителей, 4а

Телефон 56-55-10

№ 456/05

ТЕХНИЧЕСКИЕ УСЛОВИЯ

на подключение объекта к сетям водопровода и канализации

1. Объект подключения: индивидуальное жилищное строительство по адресу: г. Иваново
  2. Заказчик: Администрация города Иваново
  3. Земельные участки под строительство (реконструкцию) отведен: кадастровый номер 37:24:020729:193, 37:24:020729:194, 37:24:020729:195, 37:24:020729:196, 37:24:020729:197, площадь 800 кв.м, 763 кв.м, 800 кв.м, 705 кв.м, 763 кв.м
  4. Возможные точки подключения:
    - 4.1. Водопровод: На границе земельного участка, отводимого под строительство объекта в месте соединения водопроводов с подключением в сети диаметром согласно проекту, которые будут запроектированы и построены АО «Водоканал» от границы земельного участка до присоединения в существующий водопровод, обеспечивающий заявленную нагрузку, в соответствии с заключенным договором о подключении (технологическом присоединении) к централизованной системе водоснабжения.
    - 4.2. Канализация: На границе земельного участка, отводимого под строительство объекта (в новом смотровом колодце) и расположенном у границы земельного участка с подключением в сети канализации, диаметром согласно проекту, которые будут запроектированы и построены АО «Водоканал» от колодца на границе земельного участка до присоединения в существующую канализацию, обеспечивающую заявленную нагрузку, в соответствии с заключенным договором о подключении (технологическом присоединении) к централизованной системе водоотведения.
  5. Максимальная нагрузка в возможных точках подключения: в соответствии с балансом водоснабжения и водоотведения
  6. Планируемый срок подключения объекта строительства (реконструкции) к сетям:
    - 6.1. Водопровод: в соответствии с заключенным договором о подключении (технологическом присоединении) к централизованной системе холодного водоснабжения.
    - 6.2. Канализация: в соответствии с заключенным договором о подключении (технологическом присоединении) к централизованной системе водоотведения.
- Примечание: Технические условия выданы в соответствии с Постановлениями Правительства РФ: № 2130 от 30.11.2021г. (ред. от 27.06.2024 г.)
7. Тариф на подключение к сетям установлен: Постановлением Департамента энергетики и тарифов Ивановской области от 19.12.2024 года № 53- к/2
  8. **Обязательное условие:** Прибор учета воды установить на границе эксплуатационной ответственности (пункт 5 статьи 20 Федерального закона РФ от 07.12.2011 № 416-ФЗ «О водоснабжении и водоотведении» и пункт 4 Правил организации коммерческого учета воды, сточных вод, утвержденных постановлением Правительства РФ от 04.09.2013 № 776), согласно проекту и сдать его по акту представителю отдела реализации. Все затраты, связанные с установкой водомерного узла осуществляются за счет Заказчика.  
Рекомендации: прибор учета воды с импульсным выходом с классом защиты IP 68 с дополнительным датчиком магнитного воздействия (импульсный выход класс защиты IP 68). Прибор учета оборудуется устройством сбора и передачи данных с универсальным радиомодулем (УСПД) с следующими характеристиками: Рабочая частота 868,95 МГц, выходная мощность на излучателе 25 мВт, чувствительность приемника до-103 дБм, периодичность передачи данных, настраиваемая от 1 сек до 1 час, пакет полезных данных (эфир), совместимость пакетов данных с автоматической системой сбора и передачи данных приборов учета ХВС г. Иваново, тип антенны – внешняя, число счетных входов 1, число входов датчиков тревожных ситуаций 1, защита от долговременного воздействия повышенного напряжения на счетных и тревожных входах, в -50..+50, энергонезависимая память, почасовые значения с меткой даты, времени и статуса состояния тревожного входа 6 лет минимум, автономное питание, литий тионилхлорид (ЛТС) минимум на 6 лет при передаче данных 1 раз в час, температурный диапазон от -10° С до +45° С, относительная влажность до 100%, степень защиты IP-68 затопление до 3-х метров.
  9. **Особое условие:** Срок действия технических условий прекращаются в случае, если в течении 12 календарных месяцев (при комплексном развитии территории в течение 36 календарных месяцев) со дня выдачи технических условий заявителем не будет подано заявление о подключении объекта к сетям инженерного обеспечения. ( п. 16 постановления Правительства РФ от 30.11.2021 N 2130 "Об утверждении Правил подключения (технологического присоединения) объектов капитального строительства к централизованным системам горячего водоснабжения, холодного водоснабжения и (или) водоотведения о внесении изменений в отдельные акты Правительства Российской Федерации и признании утратившими силу отдельных актов Правительства Российской Федерации ..."
  10. **Ограничение использования земельного участка в соответствии с водоохранной зоной и зоной коммуникаций:** в районе данных земельных участков размещена зона санитарной охраны источника поверхностного водоснабжения, принадлежащего АО «Водоканал».

Главный инженер АО «Водоканал»

И.Г. Гончаров



**АКЦИОНЕРНОЕ ОБЩЕСТВО  
«ИВГОРТЕПЛОЭНЕРГО»**

Рабфаковская ул., д.2/1, г. Иваново, 153021  
тел. 41-60-03, факс 38-45-41, e-mail: [igte@igte.ru](mailto:igte@igte.ru)  
ОКПО 10719413, ОГРН 1143702016006, ИНН/КПП 3702733438/370201001

07.10.2025 № 08-05-2636  
На № 3-04-01-32/5-01-555 от 01.10.2025

**В Администрацию  
города Иваново**

Революции пл., д. 6,  
г. Иваново, 153000

«О возможности подключения  
(технологического присоединения)»

На Ваше обращение в рамках предоставления муниципальной услуги «Выдача градостроительного плана земельного участка» для подготовки градостроительного плана земельного участка с кадастровым номером 37:24:020729:193, площадью 800 кв. м., цель использования – для индивидуального жилищного строительства, расположенного по адресу: г. Иваново, сообщаем следующее.

Федеральный закон №190-ФЗ от 27.07.2010 «О теплоснабжении» (ст. 14 п. 3) определяет понятие радиус эффективного теплоснабжения. Под радиусом эффективного теплоснабжения понимается максимальное расстояние от теплоснабжающей установки до ближайшего источника тепловой энергии в системе теплоснабжения, при превышении которого подключение теплоснабжающей установки к данной системе теплоснабжения нецелесообразно по причине увеличения совокупных расходов в системе теплоснабжения.

Поскольку данный объект не входит в границы радиуса эффективного теплоснабжения, определенного схемой теплоснабжения города Иваново в отношении наших тепловых сетей, возможность подключения (технологического присоединения) к тепловым сетям АО «ИВГТЭ» объекта, расположенного на указанном земельном участке, отсутствует.

Главный инженер

Р. В. Удалов

исп. И. Д. Фефилов  
т. 301759



Акционерное общество  
«Газпром газораспределение Иваново»  
(АО «Газпром газораспределение Иваново»)

Филиал в г. Иваново и Ивановском районе

г. Иваново, пр. 1А Ивановский район  
Ивановская область, Российская Федерация, 153009  
т/ф +7 (49321) 94 10 32 факс +7 (49321) 94 10 90  
e-mail: [naipokhodov@grd-gazprom.ru](mailto:naipokhodov@grd-gazprom.ru)  
ОКВТД 62512957 ОГРН 1023700530611 ИНН 3730062498 КПП 371143003

ИЗ № 116-5291

№ 116-5291 от 01.10.2025

Представителю Администрации г. Иванова,  
по доверенности от 04.04.2025 г. №01-26-3652  
Н.В. Петровой

О возможности подключения  
для подготовки ГПЗУ

**Уважаемая Наталья Вячеславовна!**

На Ваш запрос о возможности подключения (технологического присоединения) объекта капитального строительства для подготовки градостроительного плана земельного участка с кадастровым номером 37:24:020729:193, расположенного по адресу: г. Иваново, цель использования – для индивидуального жилищного строительства, сообщаем следующее:

Газораспределительные сети в границах вышеуказанного земельного участка отсутствуют.

Техническая возможность подключения объекта определяется исходя из величины требуемого максимального часового расхода газа подключаемого Объекта.

В случае необходимости подключения объекта капитального строительства, в соответствии с требованиями статьи 52.1 Градостроительного кодекса Российской Федерации и с Правилами подключения (технологического присоединения) газоиспользующего оборудования и объектов капитального строительства к сетям газораспределения, утвержденными Постановлением Правительства № 1547 от 13.09.2021 г., правообладатель земельного участка может обратиться в газораспределительную организацию для осуществления подключения (технологического присоединения) к газораспределительным сетям в порядке, предусмотренном Правилами.

Главный инженер –  
заместитель директора филиала

Иван Попова С.В.  
814932993-10-51

А.Д. Костенко