









Условные обозначения

-  Границы планировки территории, в отношении которой разработан настоящий проект
 -  Существующие объекты капитального строительства (многоквартирные дома и нежилые объекты обслуживания жилой застройки)
 - Существующие линейные объекты**
 -  Сети водопровода существующие
 -  Сети газопровода существующие
 -  Тепловые сети существующие
 -  Сети хозяйственно-бытовой канализации существующие
 -  Сети ливневой канализации существующие
 -  Сети телефонизации
 -  Сети электроснабжения низкого напряжения
 -  Объекты электроснабжения
- Подходы к водным объектам в границах планируемой территории отсутствуют

						Услуга 05/2024			
						Документация по планировке территории города Иванова в границах территориальных зон городских парков, скверов, бульваров и набережных Р-2 и делового, общественного и коммерческого назначения с возможностью размещения высотного жилья О-1 по улице Каравайковой			
Изм.	Кол.уч.	Лист	Модок.	Подп.	Дата	Проект планировки территории Материалы по обоснованию	Стадия	Лист	Масштаб
							ППГ	4	
Разработал		Усанова					ООО "ИНЭ"Монолит" г.Иваново		
						Схема, отображающая местоположение существующих объектов капитального строительства.			