












Условные обозначения

-  Границы планировки территории, в отношении которой разработан настоящий проект
-  Красные линии, утвержденные постановлением Администрации города Иванова от 09.02.2010 №200 в составе проекта красных линий на территории города Иванова, действующие
-  Красные линии, утвержденные постановлением Администрации города Иванова от 12.02.2021 №174 в составе документации по планировке территории улично-дорожной сети, действующие
-  Красные линии, утвержденные постановлением Администрации города Иванова от 09.02.2010 №200 в составе проекта красных линий на территории города Иванова, подлежащие отмене
-  Красные линии, устанавливаемые настоящим проектом планировки
-  Номера характерных точек поворота красных линий
-  Линия регулирования застройки - минимальный отступ от красной линии 1метр
-  Линия регулирования застройки - минимальный отступ от красной линии для вновь строящихся объектов капитального строительства не менее 3метров, для реконструируемых - по существующему положению
-  Границы существующих земельных участков
-  Элемент планировочной структуры - территория общего пользования - сквер
-  Часть элемента планировочной структуры территории общего пользования - улично-дорожной сети (улиц Каравайковой, 14-й Проезд, 15-й Проезд)

Примечание
Координаты красных линий смотри лист 2

					Услуга 05/2024				
					Документация по планировке территории города Иванова в границах территориальных зон городских парков, скверов, бульваров и набережных Р-2 и делового, общественного и коммерческого назначения с возможностью размещения высотного жилья О-1 по улице Каравайковой				
Изм.	Кол.уч.	Лист	№док.	Подп.	Дата	Проект планировки территории Основная (утверждаемая часть)	Стадия	Лист	Масштаб
							ППП	1	1:1000
Разработал	Усанова					Чертеж планировки 1	ООО "ИНЭ"Монолит" г.Иваново		