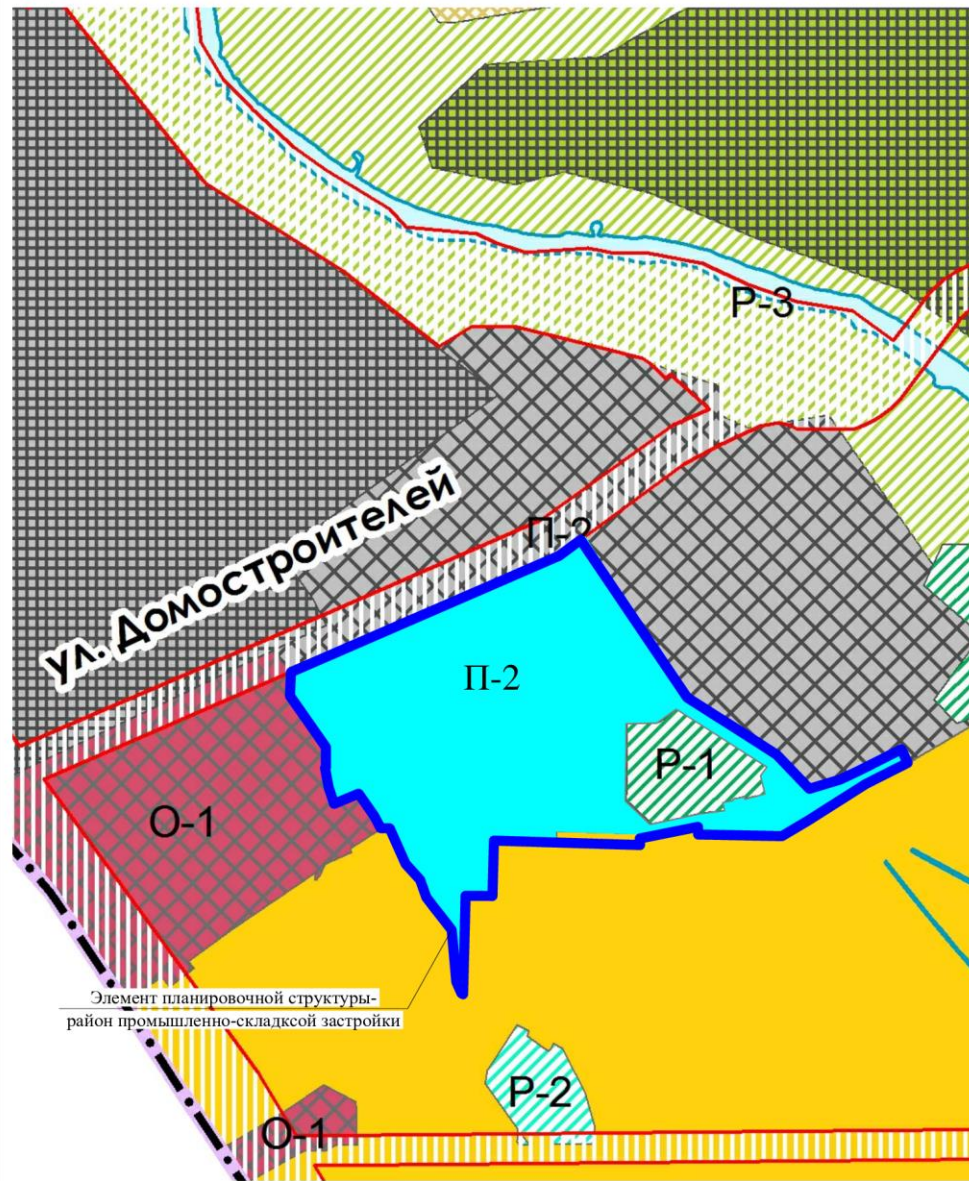
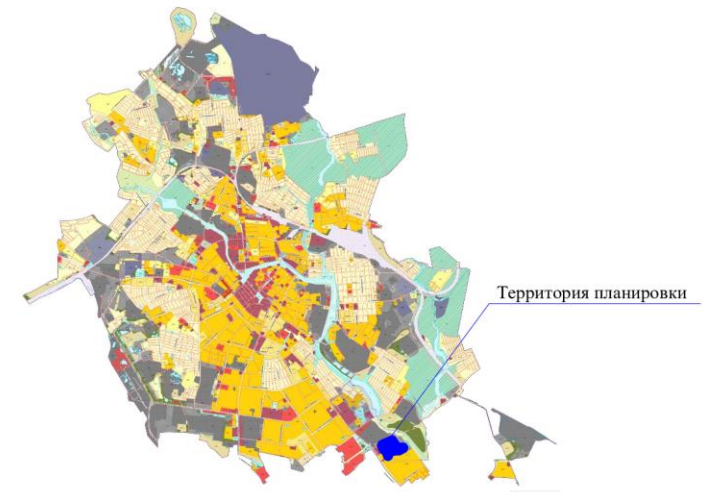


СХЕМА (ФРАГМЕНТ ПЛАНА) РАСПОЛОЖЕНИЯ ЭЛЕМЕНТА
ПЛАНИРОВОЧНОЙ СТРУКТУРЫ





Проект внесения изменений в Проект планировке территории города Иванова, ограниченной новым направлением дороги от Кохомского шоссе до реки Уводь, Кохомским шоссе, улицей Домостроителей, рекой Уводь, утвержденную постановлением Администрации города Иванова от 28.06.2017 №871 в части коммунально-складской зоны П-2

СХЕМА РАСПОЛОЖЕНИЯ ЭЛЕМЕНТА
ПЛАНИРОВОЧНОЙ СТРУКТУРЫ



Условные обозначения

-  Граница проекта планировки территории
-  Элемент планировочной структуры - район промышленно-складской застройки