


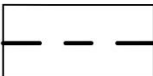


Система координат – местная г. Иваново  
Система высот – Балтийская



### Условные обозначения:

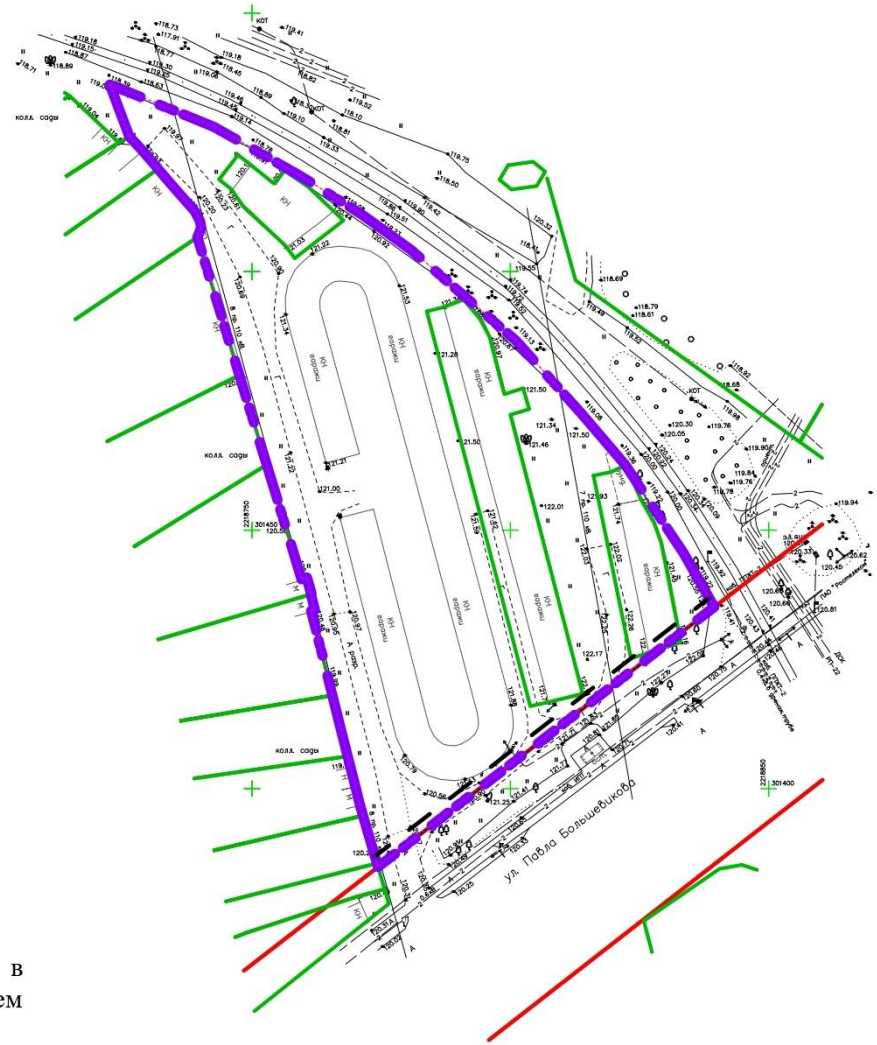
-  - граница проекта межевания территории
-  - границы существующих земельных участков
-  - существующие красные линии
-  - линия отступа от красной линии

### Примечание:

1. Красные линии установлены проектом планировки территории в микрорайоне "Видный" города Иваново, утвержденным постановлением Администрации города Иваново от 14.06.2023 № 1182.

2. Линии отступа от красных линий – линии, ограничивающие размещение зданий и сооружений с установлением расстояния от красных линий, устанавливаются с учетом ПЗЗ города Иваново, санитарно-защитных и охранных зон, сложившегося использования земельных участков и территорий.

3. Проектируемая территория является частью элемента планировочной структуры - Квартала 2 многофункциональной общественной застройки, установленного проектом планировки территории в микрорайоне "Видный" города Иваново, утвержденным постановлением Администрации города Иваново от 14.06.2023 № 1182



Согласовано

Взам. инв. №

Подпись и дата

Инв. № подл.

Изм.	Кол.	Лист	Лист	Подпись	Дата				
						8/ПМ-2023			
Ген. директор		Косорукова Ю.А.			11.2023	Внесение изменений в документацию по планировке территории (проект межевания территории) в микрорайоне "Видный" города Иваново, утвержденную постановлением Администрации города Иваново от 14.06.2023 № 1182, в границах территориальной зоны П-2	Стандия	Лист	Листов
ГИП		Деревягина Г.Ю.			11.2023	Основная (утверждаемая) часть проекта межевания Чертеж красных линий Масштаб 1:1000	ПМТ	1	2
							ООО "Центр проектирования и инженерных изысканий"		