


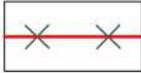

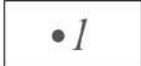
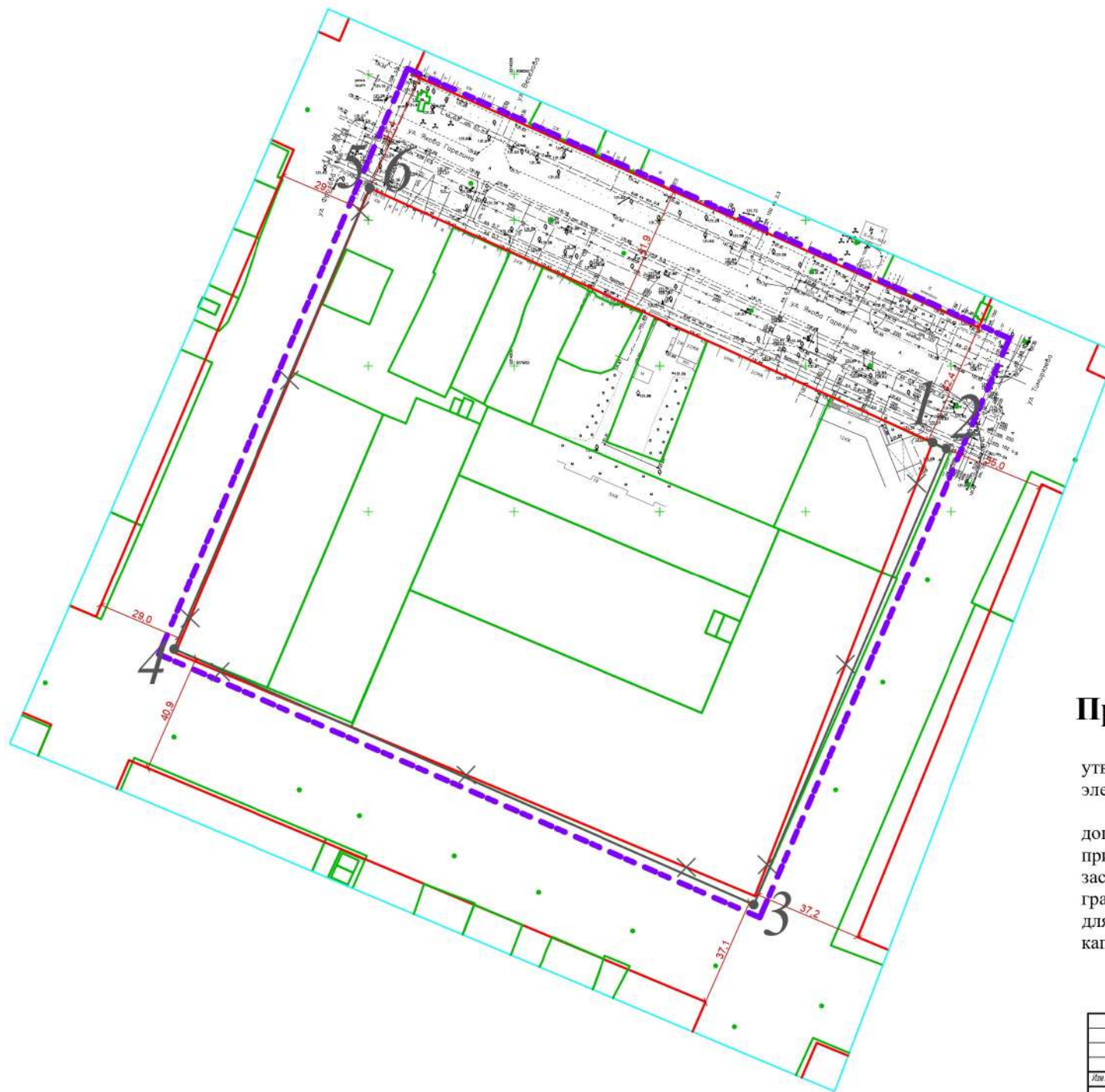


Условные обозначения:

-  - граница проекта
межевания территории
-  - границы существующих
земельных участков
-  - существующие
красные линии
-  - существующие
красные линии
-  - устанавливаемые
красные линии
-  - поворотные точки
красных линий



Примечание:

1. В отношении данной территории отсутствует утвержденный проект планировки, в связи с чем отсутствуют элементы планировочной структуры.

2. Отступ от красных линий в целях определения мест допустимого размещения зданий, строений, сооружений принимать в соответствии с Правилами землепользования и застройки города Иванова, действующими на момент выдачи градостроительного плана земельного участка, полученного для целей строительства или реконструкции объекта капитального строительства.

| | | | | | | | 21/17-2023 | | | | |
|---------------|-----------------|------|------|------|---------|--|------------|--|---|------|--------|
| Изм. | Лист | Лист | Лист | Лист | Дата | | | | | | |
| Тек. директор | Козарчуков Ю.А. | | | | 10.2023 | Проект межевания территории города Иванова, ограниченной улицами Фролова, Якова Гарелина, Тимирязева, Академика Мальцева | | | Стадия | Лист | Листов |
| ГИП | Дорожкина Г.Ю. | | | | 10.2023 | | | | ПМТ | 1 | 2 |
| | | | | | | Основная (утверждаемая) часть проекта межевания | | | ООО "Центр проектирования и инженерных изысканий" | | |
| | | | | | | Чертеж красных линий | | | Масштаб 1:1000 | | |

Согласовано
 Подпись и дата
 Имя