








Условные обозначения:

-  граница проекта межевания территории
-  границы существующих земельных участков
-  границы образуемых земельных участков
-  граница зоны с особыми условиями использования
-  граница территориальной зоны
-  условный номер образуемого земельного участка
-  характерная точка образуемого земельного участка

Примечания:

1. Границы планируемых и существующих элементов планировочной структуры в границах проекта межевания территории отсутствуют.
2. Красные линии, утверждаемые, изменяемые в границах проекта межевания территории отсутствуют.
3. Публичные сервитуты в границах проекта межевания территории отсутствуют.

						Заказчик: ООО "СУОР Ивгорстрой"		
						37/2025-ПМТ		
v5								
Изм.	Коп.	Лист	№ док	Подпись	Дата			
						Проект межевания территории города Иваново, ограниченной территориальной зоной Ж-3, ул. Окуловой, проездом Сосневским, территориальной зоной П-1		
						Стадия	Лист	Листов
						ПМТ	1	2
						ИП Осипов		
						Основная (утверждаемая) часть проекта межевания Чертеж границ образуемых земельных участков Масштаб 1:2000		