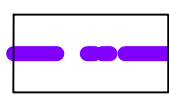
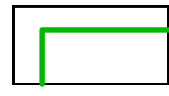

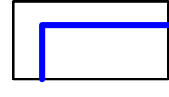

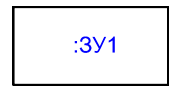
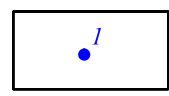


**Условные обозначения:**

-  - граница проекта межевания территории, границы элемента планировочной структуры №1
-  - границы существующих земельных участков
-  - существующие красные линии
-  - границы образуемых земельных участков
-  - кадастровый номер земельного участка
-  - условный номер образуемого земельного участка
-  - характерные точки образуемых земельных участков

**Примечание:**

1. Публичные сервитуты в границах проекта межевания территории отсутствуют.

Согласовано				
Взам. инв. №				
Подпись и дата				
Инв. № подл.				

					<i>Заказчик: Тишина Д.А.</i>		
					<i>№ 2208/И-2025</i>		
<i>Изм.</i>	<i>Кол.</i>	<i>Лист</i>	<i>Листов</i>	<i>Подпись</i>	<i>Дата</i>		
						Документация по планировке территории (проект межевания территории) города Иваново, ограниченной улицами 8-й Ягодной, 5-й Сусанина, 7-й Ягодной, 4-й Сусанина	
						<i>ПМТ</i>	<i>2</i>
Основная (утверждаемая) часть проекта межевания Чертеж границ образуемых земельных участков Масштаб 1:1000						