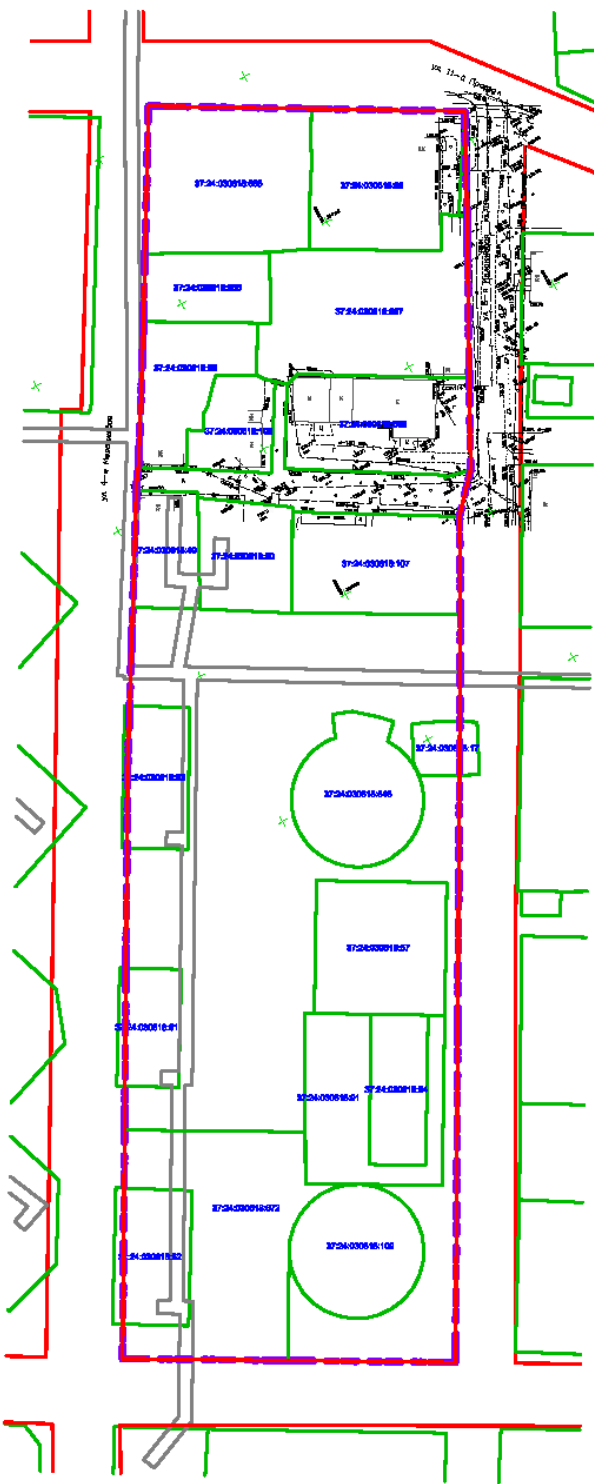






С



**Условные обозначения:**

-  - граница проекта межевания территории
-  - границы существующих земельных участков
-  - существующие красные линии
-  - кадастровый номер земельного участка

**Границы зон с особыми условиями**

-  - охранная зона газораспределительных сетей

**Примечание:**

1. Особо охраняемые природные территории в границах проекта межевания территории отсутствуют.
2. Объекты культурного наследия в границах проекта межевания территории отсутствуют.
3. Лесничества, участки лесничества, лесные кварталы, лесотаксационные выделы или части лесотаксационных выделов в границах проекта межевания территории отсутствуют.
4. Территория проектирования полностью попадает в границы приаэродромной территории аэродрома Иваново (Южный), в том числе в третью, четвертую, пятую и шестую подзоны приаэродромной территории аэродрома Иваново (Южный), а также в границы приаэродромных территорий аэродромов Яснополя.

Заказчик: Замитина В.В.												
№ 4/17/18-0025												
Имя	Фамилия	Отчество	Дата	Подпись	Дата	Должность						
Ген. директор	Иванов	И.А.	05.09.2018			Директор по развитию территории (заместитель генерального директора ООО "Центр проектирования и инженерных изысканий")						
Ген. директор	Иванов	В.В.	05.09.2018			Исполнительный директор ООО "Центр проектирования и инженерных изысканий"						
Исполнено по заказанию проекта межевания территории. Выданы 1:500						<table border="1"> <tr> <td>Степень</td> <td>Лист</td> <td>Листов</td> </tr> <tr> <td>Г/МТ</td> <td>1</td> <td>1</td> </tr> </table>	Степень	Лист	Листов	Г/МТ	1	1
Степень	Лист	Листов										
Г/МТ	1	1										
ООО "Центр проектирования и инженерных изысканий"												