





Условные обозначения

-  Границы планировки территории, в отношении которой разработан настоящий проект (отражены условно, совпадают с границами территории общего пользования, устанавливаемыми настоящим проектом)
- Зоны планируемого размещения объектов транспортной инфраструктуры:**
-  - магистральной улицы районного значения регулируемого движения
-  - улиц в жилой застройке
-  - основных проездов

						Договор: 2-ПИ-2025			
						Проект планировки территории общего пользования улично-дорожной сети в районе улицы 1-й Балинской города Иванова			
Изм.	Кол.уч.	Лист	№ док.	Подп.	Дата	Основная (утверждаемая) часть	Стадия	Лист	Масштаб
Ген. директор		Косорукова Ю.А.					ПШТ	2	1:5000
ГИП		Платонычев Д.Л.				Чертеж планировки территории 2	ООО "Центр проектирования и инженерных изысканий" г.Иваново		