







Условные обозначения

-  Границы планировки территории, в отношении которой разработан настоящий проект (отражены условно, совпадают с границами территории общего пользования, устанавливаемыми настоящим проектом)
-  Существующие / строящиеся объекты капитального строительства
-  Существующие линейные объекты
-  Линии водопровода
-  Линии газопровода
-  Объекты электропередачи

Примечания

1. Подходы к водным объектам общего пользования в границах территории и на смежных территориях отсутствуют.

Договор: 2-ПИ-2025

Проект планировки территории общего пользования
улично-дорожной сети в районе улицы 1-й Балинской города Иванова

Изм.	Кол.уч.	Лист	№ док.	Подп.	Дата
Ген. директор		Косорукова Ю.А.			
ГИП		Платонычев Д.Л.			

Материалы по обоснованию

Схема, отображающая местоположение существующих объектов капитального строительства и проходы к водным объектам

Стадия	Лист	Масштаб
ППТ	4	1:5000
ООО "Центр проектирования и инженерных изысканий" г.Иваново		