










Условные обозначения

-  Границы планировки территории, в отношении которой разработан настоящий проект (отражены условно, совпадают с границами территории общего пользования, устанавливаемыми настоящим проектом)
-  Магистральные улицы районного значения транспортно-пешеходные (нормативный размер в красных линиях - 35м...45м)
-  Улицы в жилой застройке (нормативный размер в красных линиях - 15м...25м)
-  Основные проезды (нормативный размер в красных линиях - 10м...11,5м)

Условные обозначения

-  Направление движения общественного транспорта - городского автобуса, планируемое согласно Генерального плана
-  Направление движения автомобильного транспорта, существующее
-  Направление движения автомобильного транспорта, планируемое
-  Основные пешеходные направления
-  Светофорный объект существующий

Договор: 2-ПИ-2025

Проект планировки территории общего пользования  
улично-дорожной сети в районе улицы 1-й Балинской города Иванова

Изм.	Кол.уч.	Лист	№ док.	Подп.	Дата
Ген. директор		Косорукова Ю.А.			
ГИП		Платонычев Д.Л.			

Материалы по обоснованию

Стадия	Лист	Масштаб
ППТ	2	1:5000

Схема организации движения транспорта и пешеходов, схема организации улично-дорожной сети

ООО "Центр проектирования и инженерных изысканий"  
г.Иваново