




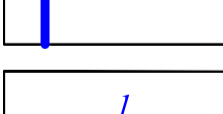



Условные обозначения:

-  - граница проекта межевания территории
-  - границы существующих земельных участков
-  - существующие красные линии
-  - устанавливаемые красные линии
-  - границы образуемых земельных участков
-  - характерные точки образуемых земельных участков
-  - кадастровый номер земельного участка

Примечание:

Публичные сервитуты в границах проекта межевания территории отсутствуют.

Инв. № подл.	Васм. инв. №	Подп. и дата
Инв. № дубл.	Подпись и дата	Инв. № подл.

Заказчик: Романенко С.С.					
№ БН-2/ПИ-2024					
Изм.	Кол.	Лист	Надк.	Подпись	Дата
Ген. директор	Косорукова Ю.А.				04.2025
ГИП	Деревягина Г.Ю.				04.2025
Документация по планировке территории (проект межевания территории) города Иваново, ограниченной улицами Фрунзе, Пограничника Рыжикова, в границах территориальных зон О-3, П-2					
			Стадия	Лист	Листов
			ПМТ	2	2
Основная (утверждаемая) часть проекта межевания. Чертеж границ образуемых земельных участков. Масштаб 1:2000					
ООО "Центр проектирования и инженерных изысканий"					