




### Условные обозначения:

-  - граница проекта межевания территории
-  - границы существующих земельных участков
-  - существующие красные линии
-  - устанавливаемые красные линии
-  - кадастровый номер земельного участка
-  - ОКС, сведения о границах которых внесены ЕГРН

### Границы зон с особыми условиями

-  - охранная зона линий и сооружений связи и линий и сооружений радиотелевизионной радиотехнической связи
-  - охранная зона волоконно-оптической линии связи (ВОЛС)

### Примечание:

1. Особо охраняемые природные территории в границах проекта межевания территории отсутствуют.
2. Объекты культурного наследия в границах проекта межевания территории отсутствуют.
3. Лесничества, участковые лесничества, лесные кварталы, лесотаксационные выделы или части лесотаксационных выделов в границах проекта межевания территории отсутствуют.
4. Территория проектирования полностью попадает в границы приаэродромной территории аэродрома Иваново (Южный), в том числе в третью, четвертую, пятую и шестую подзоны приаэродромной территории аэродрома Иваново (Южный), а также в границы приаэродромных территорий аэродромов Северный и Ясюниха.

Инв. № подл. | Подпись и дата | Инв. № дубл. | Подп. и дата | Взам. инв. № | Подпись и дата | Инв. № подл.

						Заказчик: Романенко С.С.			
						№ БН-2/ПИ-2024			
Изм.	Кол.	Лист	Надс.	Подпись	Дата	Документация по планировке территории (проект межевания территории) города Иваново, ограниченной улицами Фрунзе, Пограничника Рыжикова, в границах территориальных зон О-3, П-2	Стадия	Лист	Листов
Ген. директор				Косорукова Ю.А.	04.2025		ПМТ	1	1
ГИП				Деревягина Г.Ю.	04.2025	Материалы по обоснованию проекта межевания территории Масштаб 1:2000	ООО "Центр проектирования и инженерных изысканий"		
						Формат А2			