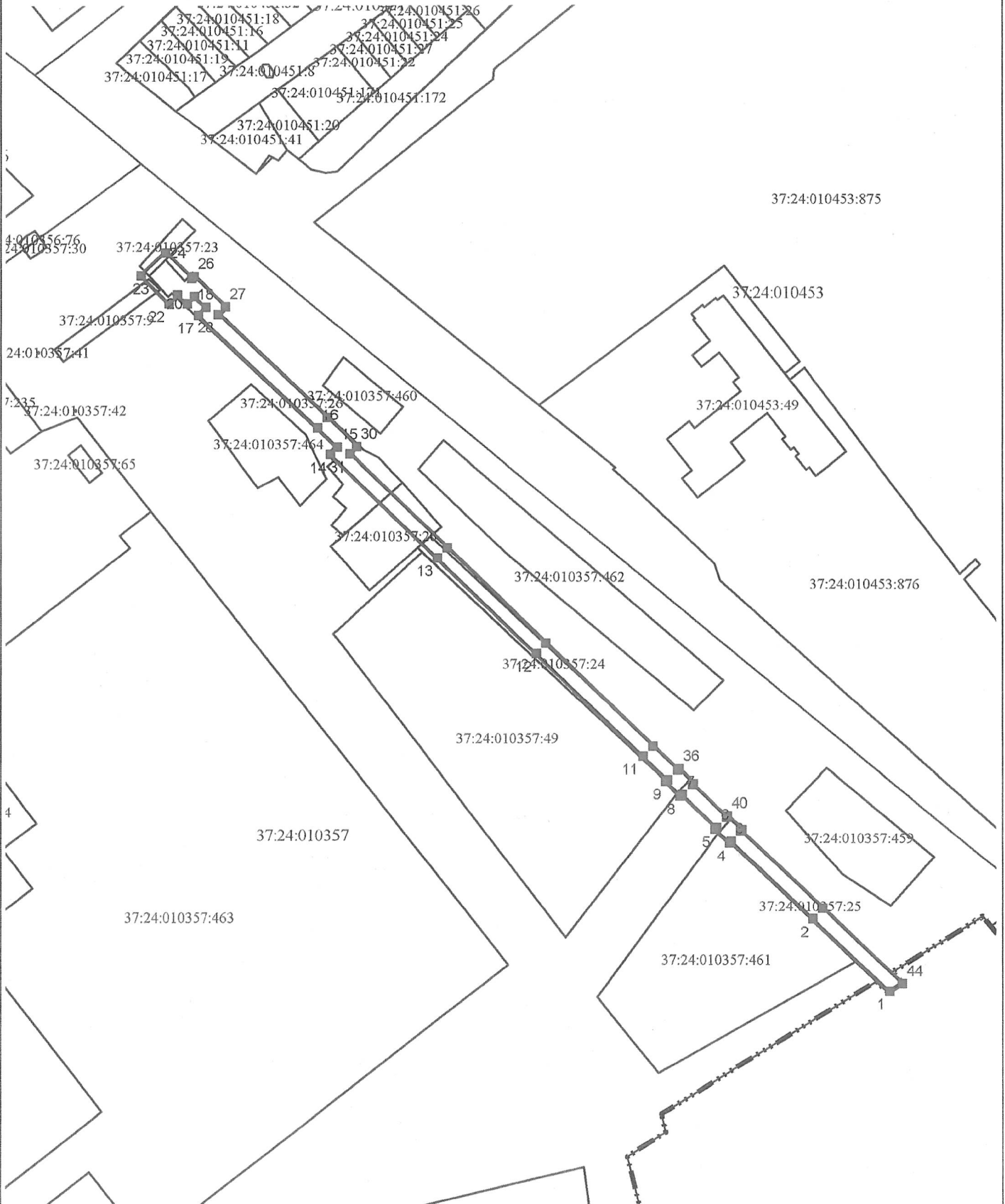








СХЕМА РАСПОЛОЖЕНИЯ ЗЕМЕЛЬНОГО УЧАСТКА

Общая площадь публичного сервитута – 7708 кв.м

Местоположение: Российская Федерация, Ивановская обл., г. Иваново, вдоль Кохомского шоссе

М 1:3000



-  проектные границы публичного сервитута
-  характеристическая точка границы публичного сервитута
-  границы земельных участков
-  границы кадастровых кварталов
-  37:24:010101:2874 подпись кадастрового номера земельного участка
-  граница города Иванова

Начальник управления архитектуры
и градостроительства Администрации
города Иванова, главный архитектор города
Н.В. Петрова
« 06 » 12 2024 г.